

Выписка из Единого государственного реестра недвижимости об объекте недвижимости

Сведения о характеристиках объекта недвижимости

На основании запроса от 24.11.2023, поступившего на рассмотрение 24.11.2023, сообщаем, что согласно записям Единого государственного реестра недвижимости:

Раздел 1 Лист 1


Земельный участок			
вид объекта недвижимости			

Лист № 1 раздела 1	Всего листов раздела 1: 3	Всего разделов: 7	Всего листов выписки: 61
--------------------	---------------------------	-------------------	--------------------------

24.11.2023г. № КУВИ-001/2023-265427792	
Кадастровый номер:	73:23:015001:121
Номер кадастрового квартала:	73:23:015001
Дата присвоения кадастрового номера:	13.11.2023

Ранее присвоенный государственный учетный номер:	данные отсутствуют
Местоположение:	Российская Федерация, г. Димитровград, юго-восточнее участка по ул. Куйбышева, 1/15
Площадь:	9088 +/- 33
Кадастровая стоимость, руб.:	11399714.56
Кадастровые номера расположенных в пределах земельного участка объектов недвижимости:	данные отсутствуют
Кадастровые номера объектов недвижимости, из которых образован объект недвижимости:	данные отсутствуют
Кадастровые номера образованных объектов недвижимости:	данные отсутствуют
Категория земель:	Земли населенных пунктов
Виды разрешенного использования:	Отдых(рекреация)
Сведения о кадастровом инженере:	12444, образованием земельного участка из земель, находящихся в государственной собственности, расположенного по адресу: Ульяновская область, г. Димитровград, юго-восточнее участка по ул. Куйбышева, 1/15., 397, 2023-09-26
Сведения о лесах, водных объектах и об иных природных объектах, расположенных в пределах земельного участка:	данные отсутствуют
Сведения о том, что земельный участок полностью расположен в границах зоны с особыми условиями использования территории, территории объекта культурного наследия, публичного сервитута:	данные отсутствуют

полное наименование должности	 <p>ДОКУМЕНТ ПОДПИСАН ЭЛЕКТРОННОЙ ПОДПИСЬЮ</p> <p>Сертификат: 00ВВ056В7401СВ38D2В3576АСDC8425108</p> <p>Владелец: ФЕДЕРАЛЬНАЯ СЛУЖБА ГОСУДАРСТВЕННОЙ РЕГИСТРАЦИИ, КАДАСТРА И КАРТОГРАФИИ</p> <p>Действителен: с 27.06.2023 по 19.09.2024</p>	инициалы, фамилия

Земельный участок			
вид объекта недвижимости			
Лист № 2 раздела 1	Всего листов раздела 1: 3	Всего разделов: 7	Всего листов выписки: 61
24.11.2023г. № КУВИ-001/2023-265427792			
Кадастровый номер:		73:23:015001:121	
Сведения о том, что земельный участок расположен в границах особой экономической зоны, территории опережающего социально-экономического развития, зоны территориального развития в Российской Федерации, игровой зоны:		данные отсутствуют	
Сведения о том, что земельный участок расположен в границах особо охраняемой природной территории, охотничьих угодий, лесничеств:		данные отсутствуют	
Сведения о результатах проведения государственного земельного надзора:		данные отсутствуют	
Сведения о расположении земельного участка в границах территории, в отношении которой утвержден проект межевания территории:		данные отсутствуют	
Условный номер земельного участка:		данные отсутствуют	
Сведения о принятии акта и (или) заключении договора, предусматривающих предоставление в соответствии с земельным законодательством исполнительным органом государственным органом власти или органом местного самоуправления, находящегося в государственной или муниципальной собственности земельного участка для строительства наемного дома социального использования или наемного дома коммерческого использования:		данные отсутствуют	
Сведения о том, что земельный участок или земельные участки образованы на основании решения об изъятии земельного участка и (или) расположенного на нем объекта недвижимости для государственных или муниципальных нужд:		данные отсутствуют	
Сведения о том, что земельный участок образован из земель или земельного участка, государственная собственность на которые не разграничена:		Земельный участок образован из земель или земельного участка, государственная собственность на которые не разграничена. В соответствии с Федеральным законом от 25 октября 2001 г. № 137-ФЗ "О введении в действие Земельного кодекса Российской Федерации" орган Администрация города Димитровграда Ульяновской области уполномочен на распоряжение таким земельным участком.	
Сведения о наличии земельного спора о местоположении границ земельных участков:		данные отсутствуют	
Статус записи об объекте недвижимости:		Сведения об объекте недвижимости имеют статус "актуальные"	
Особые отметки:		Сведения об ограничениях права на объект недвижимости, обременениях данного объекта, не зарегистрированных в реестре прав, ограничений прав и обременений недвижимого имущества: вид ограничения (обременения): ограничения прав на земельный участок, предусмотренные статьей 56	
 ДОКУМЕНТ ПОДПИСАН ЭЛЕКТРОННОЙ ПОДПИСЬЮ			
Сертификат: 00ВВ056В7401СВ38D2В3576АСDC8425108			
Владелец: ФЕДЕРАЛЬНАЯ СЛУЖБА ГОСУДАРСТВЕННОЙ РЕГИСТРАЦИИ, КАДАСТРА И КАРТОГРАФИИ			
Действителен: с 27.06.2023 по 19.09.2024			
полное наименование должности		инициалы, фамилия	

Земельный участок			
вид объекта недвижимости			
Лист № 3 раздела 1	Всего листов раздела 1: 3	Всего разделов: 7	Всего листов выписки: 61
24.11.2023г. № КУВИ-001/2023-265427792			
Кадастровый номер:		73:23:015001:121	
		<p>Земельного кодекса Российской Федерации; срок действия: с 13.11.2023; реквизиты документа-основания: распоряжение "Об утверждении границы части водоохранной зоны и границы прибрежной защитной полосы Куйбышевского водохранилища, расположенного на территории Ульяновской области" от 10.12.2015 № 11 выдан: Нижне-Волжское бассейновое водное управление Федерального агентства водных ресурсов; карта (план) объекта землеустройства. Зона с особыми условиями использования территории. Часть прибрежной защитной полосы Куйбышевского водохранилища (Ульяновская область) от 01.03.2016 № 49-0/272 выдан: Кадастровый инженер Ансимов Алексей Игоревич, ООО "Земельные ресурсы". вид ограничения (обременения): ограничения прав на земельный участок, предусмотренные статьей 56 Земельного кодекса Российской Федерации; срок действия: с 13.11.2023; реквизиты документа-основания: распоряжение "Об утверждении границы части водоохранной зоны и границы прибрежной защитной полосы Куйбышевского водохранилища, расположенного на территории Ульяновской области" от 10.12.2015 № 11 выдан: Нижне-Волжское бассейновое водное управление Федерального агентства водных ресурсов; карта (план) объекта землеустройства. Зона с особыми условиями использования территории. Часть водоохранной зоны Куйбышевского водохранилища (Ульяновская область) от 01.03.2016 № 49-0/273 выдан: Кадастровый инженер Ансимов Алексей Игоревич, ООО "Земельные ресурсы". Земельный участок подлежит снятию с государственного кадастрового учета по истечении пяти лет со дня его государственного кадастрового учета, если на него не будут зарегистрированы права. Сведения, необходимые для заполнения раздела: 2 - Сведения о зарегистрированных правах, отсутствуют.</p>	
Получатель выписки:		Цивилев Дмитрий Юрьевич, действующий(ая) на основании документа "" АДМИНИСТРАЦИЯ ГОРОДА ДИМИТРОВГРАДА УЛЬЯНОВСКОЙ ОБЛАСТИ	

полное наименование должности	 ДОКУМЕНТ ПОДПИСАН ЭЛЕКТРОННОЙ ПОДПИСЬЮ	инициалы, фамилия
	Сертификат: 00BV056B7401CB38D2B3576ACDC8425108 Владелец: ФЕДЕРАЛЬНАЯ СЛУЖБА ГОСУДАРСТВЕННОЙ РЕГИСТРАЦИИ, КАДАСТРА И КАРТОГРАФИИ Действителен: с 27.06.2023 по 19.09.2024	

Выписка из Единого государственного реестра недвижимости об объекте недвижимости

Описание местоположения земельного участка

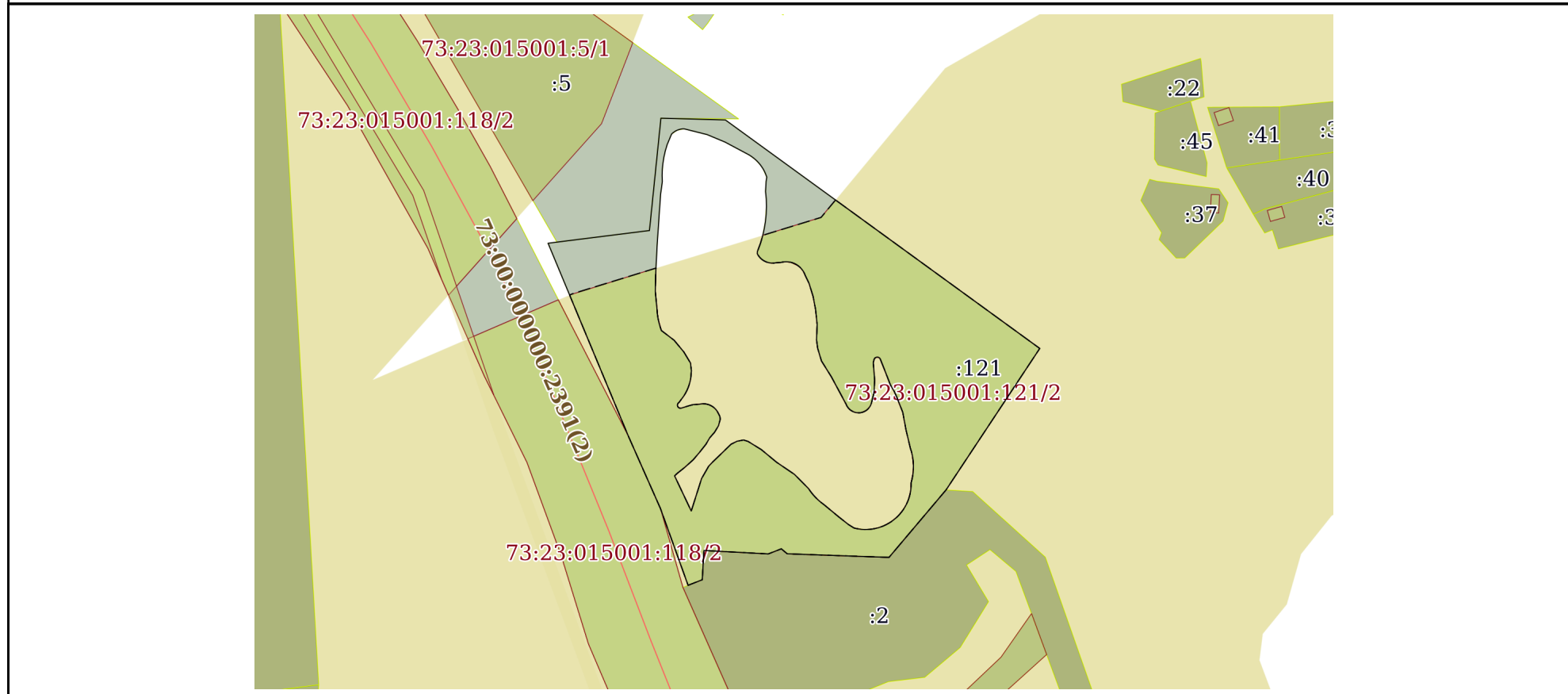
Земельный участок			
вид объекта недвижимости			

Лист № 1 раздела 3	Всего листов раздела 3: 1	Всего разделов: 7	Всего листов выписки: 61
--------------------	---------------------------	-------------------	--------------------------


24.11.2023г. № КУВИ-001/2023-265427792

Кадастровый номер: 73:23:015001:121

План (чертеж, схема) земельного участка



Масштаб 1:2000      Условные обозначения:

полное наименование должности		ДОКУМЕНТ ПОДПИСАН ЭЛЕКТРОННОЙ ПОДПИСЬЮ	
		Сертификат: 00ВВ056В7401СВ38D2В3576АСDC8425108 Владелец: ФЕДЕРАЛЬНАЯ СЛУЖБА ГОСУДАРСТВЕННОЙ РЕГИСТРАЦИИ, КАДАСТРА И КАРТОГРАФИИ Действителен: с 27.06.2023 по 19.09.2024	инициалы, фамилия

## Выписка из Единого государственного реестра недвижимости об объекте недвижимости

## Описание местоположения земельного участка

Земельный участок			
вид объекта недвижимости			
Лист № 1 раздела 3.1	Всего листов раздела 3.1: 14	Всего разделов: 7	Всего листов выписки: 61
24.11.2023г. № КУВИ-001/2023-265427792			
Кадастровый номер:		73:23:015001:121	

Описание местоположения границ земельного участка							
№ п/п	Номер точки		Дирекционный угол	Горизонтальное проложение, м	Описание закрепления на местности	Кадастровые номера смежных участков	Сведения об адресах правообладателей смежных земельных участков
	начальная	конечная					
1	2	3	4	5	6	7	8
1	1.1.1	1.1.2	82°49.7'	3.04	данные отсутствуют	данные отсутствуют	данные отсутствуют
2	1.1.2	1.1.3	82°51.3'	31.51	данные отсутствуют	73:23:015001:5	данные отсутствуют
3	1.1.3	1.1.4	5°50.1'	38.17	данные отсутствуют	73:23:015001:5	данные отсутствуют
4	1.1.4	1.1.5	91°31.4'	21.81	данные отсутствуют	данные отсутствуют	данные отсутствуют
5	1.1.5	1.1.6	126°0.5'	131.42	данные отсутствуют	данные отсутствуют	данные отсутствуют
6	1.1.6	1.1.7	213°31.6'	57.38	данные отсутствуют	данные отсутствуют	данные отсутствуют
7	1.1.7	1.1.8	220°13.3'	29.87	данные отсутствуют	73:23:015001:2	адрес отсутствует
8	1.1.8	1.1.9	272°0.8'	34.43	данные отсутствуют	73:23:015001:2	адрес отсутствует
9	1.1.9	1.1.10	309°53.4'	2.62	данные отсутствуют	73:23:015001:2	адрес отсутствует
10	1.1.10	1.1.11	248°41.6'	4.73	данные отсутствуют	73:23:015001:2	адрес отсутствует
11	1.1.11	1.1.12	273°4.7'	21.79	данные отсутствуют	73:23:015001:2	адрес отсутствует
12	1.1.12	1.1.13	183°14.3'	9.92	данные отсутствуют	73:23:015001:2	адрес отсутствует
13	1.1.13	1.1.14	248°34.3'	5.15	данные отсутствуют	73:23:015001:2	адрес отсутствует
14	1.1.14	1.1.15	340°12.2'	27.55	данные отсутствуют	данные отсутствуют	данные отсутствуют
15	1.1.15	1.1.16	336°5.1'	26.79	данные отсутствуют	73:23:015001:118	данные отсутствуют
16	1.1.16	1.1.1	337°23.4'	70.67	данные отсутствуют	данные отсутствуют	данные отсутствуют
17	1.2.17	1.2.18	181°19.5'	5.62	данные отсутствуют	данные отсутствуют	данные отсутствуют
18	1.2.18	1.2.19	174°37.8'	6.2	данные отсутствуют	данные отсутствуют	данные отсутствуют
19	1.2.19	1.2.20	176°11.2'	0.15	данные отсутствуют	данные отсутствуют	данные отсутствуют
20	1.2.20	1.2.21	175°12.2'	1.44	данные отсутствуют	данные отсутствуют	данные отсутствуют
21	1.2.21	1.2.22	171°31.7'	1.43	данные отсутствуют	данные отсутствуют	данные отсутствуют
22	1.2.22	1.2.23	167°54.3'	1.43	данные отсутствуют	данные отсутствуют	данные отсутствуют



ДОКУМЕНТ ПОДПИСАН  
ЭЛЕКТРОННОЙ ПОДПИСЬЮ

Сертификат: 00BV056B7401CB38D2B3576ACDC8425108

Владелец: ФЕДЕРАЛЬНАЯ СЛУЖБА ГОСУДАРСТВЕННОЙ

РЕГИСТРАЦИИ, КАДАСТРА И КАРТОГРАФИИ

Действителен: с 27.06.2023 по 19.09.2024

полное наименование должности

инициалы, фамилия

## Земельный участок

вид объекта недвижимости

Лист № 2 раздела 3.1

Всего листов раздела 3.1: 14

Всего разделов: 7

Всего листов выписки: 61

24.11.2023г. № КУВИ-001/2023-265427792

Кадастровый номер:

73:23:015001:121

1	2	3	4	5	6	7	8
23	1.2.23	1.2.24	164°36.2`	1.43	данные отсутствуют	данные отсутствуют	данные отсутствуют
24	1.2.24	1.2.25	160°56.1`	1.44	данные отсутствуют	данные отсутствуют	данные отсутствуют
25	1.2.25	1.2.26	127°24.0`	5.4	данные отсутствуют	данные отсутствуют	данные отсутствуют
26	1.2.26	1.2.27	140°16.8`	5.15	данные отсутствуют	данные отсутствуют	данные отсутствуют
27	1.2.27	1.2.28	148°56.8`	4.4	данные отсутствуют	данные отсутствуют	данные отсутствуют
28	1.2.28	1.2.29	173°45.5`	2.58	данные отсутствуют	данные отсутствуют	данные отсутствуют
29	1.2.29	1.2.30	184°27.5`	2.19	данные отсутствуют	данные отсутствуют	данные отсутствуют
30	1.2.30	1.2.31	188°38.2`	0.8	данные отсутствуют	данные отсутствуют	данные отсутствуют
31	1.2.31	1.2.32	193°2.3`	0.98	данные отсутствуют	данные отсутствуют	данные отсутствуют
32	1.2.32	1.2.33	196°11.3`	0.97	данные отсутствуют	данные отсутствуют	данные отсутствуют
33	1.2.33	1.2.34	199°22.4`	0.96	данные отсутствуют	данные отсутствуют	данные отсутствуют
34	1.2.34	1.2.35	203°39.8`	0.97	данные отсутствуют	данные отсутствуют	данные отсутствуют
35	1.2.35	1.2.36	207°5.8`	0.97	данные отсутствуют	данные отсутствуют	данные отсутствуют
36	1.2.36	1.2.37	210°33.4`	0.96	данные отсутствуют	данные отсутствуют	данные отсутствуют
37	1.2.37	1.2.38	214°30.5`	0.97	данные отсутствуют	данные отсутствуют	данные отсутствуют
38	1.2.38	1.2.39	217°27.7`	0.97	данные отсутствуют	данные отсутствуют	данные отсутствуют
39	1.2.39	1.2.40	216°25.9`	1.04	данные отсутствуют	данные отсутствуют	данные отсутствуют
40	1.2.40	1.2.41	243°26.1`	0.04	данные отсутствуют	данные отсутствуют	данные отсутствуют
41	1.2.41	1.2.42	236°18.6`	0.07	данные отсутствуют	данные отсутствуют	данные отсутствуют
42	1.2.42	1.2.43	231°20.4`	0.06	данные отсутствуют	данные отсутствуют	данные отсутствуют
43	1.2.43	1.2.44	231°20.4`	0.06	данные отсутствуют	данные отсутствуют	данные отсутствуют
44	1.2.44	1.2.45	225°0.0`	0.07	данные отсутствуют	данные отсутствуют	данные отсутствуют
45	1.2.45	1.2.46	218°39.6`	0.06	данные отсутствуют	данные отсутствуют	данные отсутствуют
46	1.2.46	1.2.47	210°57.8`	0.06	данные отсутствуют	данные отсутствуют	данные отсутствуют
47	1.2.47	1.2.48	218°39.6`	0.06	данные отсутствуют	данные отсутствуют	данные отсутствуют
48	1.2.48	1.2.49	210°57.8`	0.06	данные отсутствуют	данные отсутствуют	данные отсутствуют
49	1.2.49	1.2.50	209°44.7`	0.08	данные отсутствуют	данные отсутствуют	данные отсутствуют
50	1.2.50	1.2.51	206°33.9`	0.07	данные отсутствуют	данные отсутствуют	данные отсутствуют
51	1.2.51	1.2.52	189°27.7`	0.06	данные отсутствуют	данные отсутствуют	данные отсутствуют



ДОКУМЕНТ ПОДПИСАН  
ЭЛЕКТРОННОЙ ПОДПИСЬЮ

Сертификат: 00BV056B7401CB38D2B3576ACDC8425108

Владелец: ФЕДЕРАЛЬНАЯ СЛУЖБА ГОСУДАРСТВЕННОЙ

РЕГИСТРАЦИИ, КАДАСТРА И КАРТОГРАФИИ

Действителен: с 27.06.2023 по 19.09.2024

полное наименование должности

инициалы, фамилия

Земельный участок  
вид объекта недвижимости

Лист № 3 раздела 3.1

Всего листов раздела 3.1: 14

Всего разделов: 7

Всего листов выписки: 61

24.11.2023г. № КУВИ-001/2023-265427792

Кадастровый номер:

73:23:015001:121

1	2	3	4	5	6	7	8
52	1.2.52	1.2.53	198°26.1'	0.06	данные отсутствуют	данные отсутствуют	данные отсутствуют
53	1.2.53	1.2.54	195°56.7'	0.07	данные отсутствуют	данные отсутствуют	данные отсутствуют
54	1.2.54	1.2.55	189°27.7'	0.06	данные отсутствуют	данные отсутствуют	данные отсутствуют
55	1.2.55	1.2.56	188°7.8'	0.07	данные отсутствуют	данные отсутствуют	данные отсутствуют
56	1.2.56	1.2.57	180°0.0'	0.06	данные отсутствуют	данные отсутствуют	данные отсутствуют
57	1.2.57	1.2.58	180°0.0'	0.07	данные отсутствуют	данные отсутствуют	данные отсутствуют
58	1.2.58	1.2.59	170°32.3'	0.06	данные отсутствуют	данные отсутствуют	данные отсутствуют
59	1.2.59	1.2.60	171°52.2'	0.07	данные отсутствуют	данные отсутствуют	данные отсутствуют
60	1.2.60	1.2.61	161°33.9'	0.06	данные отсутствуют	данные отсутствуют	данные отсутствуют
61	1.2.61	1.2.62	170°32.3'	0.06	данные отсутствуют	данные отсутствуют	данные отсутствуют
62	1.2.62	1.2.63	156°48.1'	0.08	данные отсутствуют	данные отсутствуют	данные отсутствуют
63	1.2.63	1.2.64	161°33.9'	0.06	данные отсутствуют	данные отсутствуют	данные отсутствуют
64	1.2.64	1.2.65	149°2.2'	0.06	данные отсутствуют	данные отсутствуют	данные отсутствуют
65	1.2.65	1.2.66	141°20.4'	0.06	данные отсутствуют	данные отсутствуют	данные отсутствуют
66	1.2.66	1.2.67	153°26.1'	0.07	данные отсутствуют	данные отсутствуют	данные отсутствуют
67	1.2.67	1.2.68	141°20.4'	0.06	данные отсутствуют	данные отсутствуют	данные отсутствуют
68	1.2.68	1.2.69	141°20.4'	0.06	данные отсутствуют	данные отсутствуют	данные отсутствуют
69	1.2.69	1.2.70	135°0.0'	0.07	данные отсутствуют	данные отсутствуют	данные отсутствуют
70	1.2.70	1.2.71	128°39.6'	0.06	данные отсутствуют	данные отсутствуют	данные отсутствуют
71	1.2.71	1.2.72	135°0.0'	0.06	данные отсутствуют	данные отсутствуют	данные отсутствуют
72	1.2.72	1.2.73	123°41.4'	0.07	данные отсутствуют	данные отсутствуют	данные отсутствуют
73	1.2.73	1.2.74	116°33.9'	0.07	данные отсутствуют	данные отсутствуют	данные отсутствуют
74	1.2.74	1.2.75	116°33.9'	0.07	данные отсутствуют	данные отсутствуют	данные отсутствуют
75	1.2.75	1.2.76	116°33.9'	0.07	данные отсутствуют	данные отсутствуют	данные отсутствуют
76	1.2.76	1.2.77	108°26.1'	0.06	данные отсутствуют	данные отсутствуют	данные отсутствуют
77	1.2.77	1.2.78	108°26.1'	0.06	данные отсутствуют	данные отсутствуют	данные отсутствуют
78	1.2.78	1.2.79	105°56.7'	0.07	данные отсутствуют	данные отсутствуют	данные отсутствуют
79	1.2.79	1.2.80	90°0.0'	0.06	данные отсутствуют	данные отсутствуют	данные отсутствуют
80	1.2.80	1.2.81	99°27.7'	0.06	данные отсутствуют	данные отсутствуют	данные отсутствуют



ДОКУМЕНТ ПОДПИСАН  
ЭЛЕКТРОННОЙ ПОДПИСЬЮ

Сертификат: 00ВВ056В7401СВ38D2В3576АСDС8425108

Владелец: ФЕДЕРАЛЬНАЯ СЛУЖБА ГОСУДАРСТВЕННОЙ

РЕГИСТРАЦИИ, КАДАСТРА И КАРТОГРАФИИ

Действителен: с 27.06.2023 по 19.09.2024

полное наименование должности

инициалы, фамилия

## Земельный участок

вид объекта недвижимости

Лист № 4 раздела 3.1

Всего листов раздела 3.1: 14

Всего разделов: 7

Всего листов выписки: 61

24.11.2023г. № КУВИ-001/2023-265427792

Кадастровый номер:

73:23:015001:121

1	2	3	4	5	6	7	8
81	1.2.81	1.2.82	90°0.0'	0.07	данные отсутствуют	данные отсутствуют	данные отсутствуют
82	1.2.82	1.2.83	90°0.0'	0.06	данные отсутствуют	данные отсутствуют	данные отсутствуют
83	1.2.83	1.2.84	90°0.0'	0.07	данные отсутствуют	данные отсутствуют	данные отсутствуют
84	1.2.84	1.2.85	71°33.9'	0.06	данные отсутствуют	данные отсутствуют	данные отсутствуют
85	1.2.85	1.2.86	81°52.2'	0.07	данные отсутствуют	данные отсутствуют	данные отсутствуют
86	1.2.86	1.2.87	71°33.9'	0.06	данные отсутствуют	данные отсутствуют	данные отсутствуют
87	1.2.87	1.2.88	72°38.0'	2.55	данные отсутствуют	данные отсутствуют	данные отсутствуют
88	1.2.88	1.2.89	74°52.6'	1.53	данные отсутствуют	данные отсутствуют	данные отсутствуют
89	1.2.89	1.2.90	87°18.1'	1.91	данные отсутствуют	данные отсутствуют	данные отсутствуют
90	1.2.90	1.2.91	77°0.3'	0.13	данные отсутствуют	данные отсутствуют	данные отсутствуют
91	1.2.91	1.2.92	77°7.5'	0.36	данные отсутствуют	данные отсутствуют	данные отсутствуют
92	1.2.92	1.2.93	80°16.3'	0.36	данные отсутствуют	данные отсутствуют	данные отсутствуют
93	1.2.93	1.2.94	85°6.1'	0.35	данные отсутствуют	данные отсутствуют	данные отсутствуют
94	1.2.94	1.2.95	88°24.5'	0.36	данные отсутствуют	данные отсутствуют	данные отсутствуют
95	1.2.95	1.2.96	91°35.5'	0.36	данные отсутствуют	данные отсутствуют	данные отсутствуют
96	1.2.96	1.2.97	94°45.8'	0.36	данные отсутствуют	данные отсутствуют	данные отсутствуют
97	1.2.97	1.2.98	99°43.7'	0.36	данные отсутствуют	данные отсутствуют	данные отсутствуют
98	1.2.98	1.2.99	103°14.5'	0.35	данные отсутствуют	данные отсутствуют	данные отсутствуют
99	1.2.99	1.2.100	104°49.6'	0.35	данные отсутствуют	данные отсутствуют	данные отсутствуют
100	1.2.100	1.2.101	109°26.4'	0.36	данные отсутствуют	данные отсутствуют	данные отсутствуют
101	1.2.101	1.2.102	114°26.6'	0.36	данные отсутствуют	данные отсутствуют	данные отсутствуют
102	1.2.102	1.2.103	117°18.0'	0.35	данные отсутствуют	данные отсутствуют	данные отсутствуют
103	1.2.103	1.2.104	120°8.5'	0.36	данные отсутствуют	данные отсутствуют	данные отсутствуют
104	1.2.104	1.2.105	123°41.4'	0.36	данные отсутствуют	данные отсутствуют	данные отсутствуют
105	1.2.105	1.2.106	128°9.4'	0.36	данные отсутствуют	данные отсутствуют	данные отсутствуют
106	1.2.106	1.2.107	130°25.6'	0.35	данные отсутствуют	данные отсутствуют	данные отсутствуют
107	1.2.107	1.2.108	135°0.0'	0.35	данные отсутствуют	данные отсутствуют	данные отсутствуют
108	1.2.108	1.2.109	140°35.9'	0.36	данные отсутствуют	данные отсутствуют	данные отсутствуют
109	1.2.109	1.2.110	140°49.6'	0.35	данные отсутствуют	данные отсутствуют	данные отсутствуют



ДОКУМЕНТ ПОДПИСАН  
ЭЛЕКТРОННОЙ ПОДПИСЬЮ

Сертификат: 00BV056B7401CB38D2B3576ACDC8425108

Владелец: ФЕДЕРАЛЬНАЯ СЛУЖБА ГОСУДАРСТВЕННОЙ

РЕГИСТРАЦИИ, КАДАСТРА И КАРТОГРАФИИ

Действителен: с 27.06.2023 по 19.09.2024

полное наименование должности

инициалы, фамилия



## Земельный участок

вид объекта недвижимости

Лист № 5 раздела 3.1

Всего листов раздела 3.1: 14

Всего разделов: 7

Всего листов выписки: 61

24.11.2023г. № КУВИ-001/2023-265427792

Кадастровый номер:

73:23:015001:121

1	2	3	4	5	6	7	8
110	1.2.110	1.2.111	146°18.6'	0.36	данные отсутствуют	данные отсутствуют	данные отсутствуют
111	1.2.111	1.2.112	152°51.0'	1.75	данные отсутствуют	данные отсутствуют	данные отсутствуют
112	1.2.112	1.2.113	169°41.7'	1.01	данные отсутствуют	данные отсутствуют	данные отсутствуют
113	1.2.113	1.2.114	195°22.9'	2.38	данные отсутствуют	данные отсутствуют	данные отсутствуют
114	1.2.114	1.2.115	211°11.7'	2.55	данные отсутствуют	данные отсутствуют	данные отсутствуют
115	1.2.115	1.2.116	221°6.0'	2.49	данные отсутствуют	данные отсутствуют	данные отсутствуют
116	1.2.116	1.2.117	210°25.2'	2.53	данные отсутствуют	данные отсутствуют	данные отсутствуют
117	1.2.117	1.2.118	218°22.4'	3.43	данные отсутствуют	данные отсутствуют	данные отсутствуют
118	1.2.118	1.2.119	220°21.5'	3.32	данные отсутствуют	данные отсутствуют	данные отсутствуют
119	1.2.119	1.2.120	227°47.2'	3.78	данные отсутствуют	данные отсутствуют	данные отсутствуют
120	1.2.120	1.2.121	231°46.7'	3.47	данные отсутствуют	данные отсутствуют	данные отсутствуют
121	1.2.121	1.2.122	225°44.6'	1.09	данные отсутствуют	данные отсутствуют	данные отсутствуют
122	1.2.122	1.2.123	154°37.4'	13.16	данные отсутствуют	данные отсутствуют	данные отсутствуют
123	1.2.123	1.2.124	17°38.9'	11.51	данные отсутствуют	данные отсутствуют	данные отсутствуют
124	1.2.124	1.2.125	29°48.2'	4.83	данные отсутствуют	данные отсутствуют	данные отсутствуют
125	1.2.125	1.2.126	43°6.4'	1.71	данные отсутствуют	данные отсутствуют	данные отсутствуют
126	1.2.126	1.2.127	46°0.0'	8.91	данные отсутствуют	данные отсутствуют	данные отсутствуют
127	1.2.127	1.2.128	63°46.3'	2.29	данные отсутствуют	данные отсутствуют	данные отсутствуют
128	1.2.128	1.2.129	79°36.2'	2.22	данные отсутствуют	данные отсутствуют	данные отсутствуют
129	1.2.129	1.2.130	107°23.9'	1.57	данные отсутствуют	данные отсутствуют	данные отсутствуют
130	1.2.130	1.2.131	121°40.3'	5.28	данные отсутствуют	данные отсутствуют	данные отсутствуют
131	1.2.131	1.2.132	129°36.5'	6.7	данные отсутствуют	данные отсутствуют	данные отсутствуют
132	1.2.132	1.2.133	124°11.3'	4.79	данные отсутствуют	данные отсутствуют	данные отсутствуют
133	1.2.133	1.2.134	124°8.0'	2.51	данные отсутствуют	данные отсутствуют	данные отсутствуют
134	1.2.134	1.2.135	135°14.5'	6.7	данные отсутствуют	данные отсутствуют	данные отсутствуют
135	1.2.135	1.2.136	144°54.2'	1.36	данные отсутствуют	данные отсутствуют	данные отсутствуют
136	1.2.136	1.2.137	141°24.7'	1.27	данные отсутствуют	данные отсутствуют	данные отсутствуют
137	1.2.137	1.2.138	137°34.4'	1.26	данные отсутствуют	данные отсутствуют	данные отсутствуют
138	1.2.138	1.2.139	134°40.6'	1.25	данные отсутствуют	данные отсутствуют	данные отсутствуют



ДОКУМЕНТ ПОДПИСАН  
ЭЛЕКТРОННОЙ ПОДПИСЬЮ

Сертификат: 00BV056B7401CB38D2B3576ACDC8425108

Владелец: ФЕДЕРАЛЬНАЯ СЛУЖБА ГОСУДАРСТВЕННОЙ

РЕГИСТРАЦИИ, КАДАСТРА И КАРТОГРАФИИ

Действителен: с 27.06.2023 по 19.09.2024

полное наименование должности

инициалы, фамилия

## Земельный участок

вид объекта недвижимости

Лист № 6 раздела 3.1

Всего листов раздела 3.1: 14

Всего разделов: 7

Всего листов выписки: 61

24.11.2023г. № КУВИ-001/2023-265427792

Кадастровый номер:

73:23:015001:121

1	2	3	4	5	6	7	8
139	1.2.139	1.2.140	130°27.1'	1.25	данные отсутствуют	данные отсутствуют	данные отсутствуют
140	1.2.140	1.2.141	126°57.7'	1.26	данные отсутствуют	данные отсутствуют	данные отсутствуют
141	1.2.141	1.2.142	129°42.8'	6.37	данные отсутствуют	данные отсутствуют	данные отсутствуют
142	1.2.142	1.2.143	128°10.8'	4.29	данные отсутствуют	данные отсутствуют	данные отсутствуют
143	1.2.143	1.2.144	121°57.0'	2.19	данные отсутствуют	данные отсутствуют	данные отсутствуют
144	1.2.144	1.2.145	104°55.9'	0.62	данные отсутствуют	данные отсутствуют	данные отсутствуют
145	1.2.145	1.2.146	100°37.2'	0.98	данные отсутствуют	данные отсутствуют	данные отсутствуют
146	1.2.146	1.2.147	97°47.5'	0.96	данные отсутствуют	данные отсутствуют	данные отсутствуют
147	1.2.147	1.2.148	93°32.4'	0.97	данные отсутствуют	данные отсутствуют	данные отсутствуют
148	1.2.148	1.2.149	89°24.5'	0.97	данные отсутствуют	данные отсутствуют	данные отсутствуют
149	1.2.149	1.2.150	87°1.1'	0.96	данные отсутствуют	данные отсутствуют	данные отсутствуют
150	1.2.150	1.2.151	82°52.5'	0.97	данные отсутствуют	данные отсутствуют	данные отсутствуют
151	1.2.151	1.2.152	78°41.4'	0.97	данные отсутствуют	данные отсутствуют	данные отсутствуют
152	1.2.152	1.2.153	76°15.1'	0.97	данные отсутствуют	данные отсутствуют	данные отсутствуют
153	1.2.153	1.2.154	71°45.2'	0.96	данные отсутствуют	данные отсутствуют	данные отсутствуют
154	1.2.154	1.2.155	68°44.9'	0.97	данные отсутствуют	данные отсутствуют	данные отсутствуют
155	1.2.155	1.2.156	64°13.9'	0.97	данные отсутствуют	данные отсутствуют	данные отсутствуют
156	1.2.156	1.2.157	61°34.7'	0.97	данные отсутствуют	данные отсутствуют	данные отсутствуют
157	1.2.157	1.2.158	57°48.2'	0.96	данные отсутствуют	данные отсутствуют	данные отсутствуют
158	1.2.158	1.2.159	53°42.9'	0.98	данные отсутствуют	данные отсутствуют	данные отсутствуют
159	1.2.159	1.2.160	50°30.0'	0.96	данные отсутствуют	данные отсутствуют	данные отсутствуют
160	1.2.160	1.2.161	47°5.4'	0.97	данные отсутствуют	данные отсутствуют	данные отсутствуют
161	1.2.161	1.2.162	43°18.9'	0.96	данные отсутствуют	данные отсутствуют	данные отсутствуют
162	1.2.162	1.2.163	39°30.0'	0.96	данные отсутствуют	данные отсутствуют	данные отсутствуют
163	1.2.163	1.2.164	36°17.1'	0.98	данные отсутствуют	данные отсутствуют	данные отсутствуют
164	1.2.164	1.2.165	32°11.8'	0.96	данные отсутствуют	данные отсутствуют	данные отсутствуют
165	1.2.165	1.2.166	28°56.4'	0.97	данные отсутствуют	данные отсутствуют	данные отсутствуют
166	1.2.166	1.2.167	25°14.0'	0.96	данные отсутствуют	данные отсутствуют	данные отсутствуют
167	1.2.167	1.2.168	21°48.1'	0.97	данные отсутствуют	данные отсутствуют	данные отсутствуют



ДОКУМЕНТ ПОДПИСАН  
ЭЛЕКТРОННОЙ ПОДПИСЬЮ

Сертификат: 00BV056B7401CB38D2B3576ACDC8425108

Владелец: ФЕДЕРАЛЬНАЯ СЛУЖБА ГОСУДАРСТВЕННОЙ

РЕГИСТРАЦИИ, КАДАСТРА И КАРТОГРАФИИ

Действителен: с 27.06.2023 по 19.09.2024

полное наименование должности

инициалы, фамилия

## Земельный участок

вид объекта недвижимости

Лист № 7 раздела 3.1

Всего листов раздела 3.1: 14

Всего разделов: 7

Всего листов выписки: 61

24.11.2023г. № КУВИ-001/2023-265427792

Кадастровый номер:

73:23:015001:121

1	2	3	4	5	6	7	8
168	1.2.168	1.2.169	17°29.8'	0.96	данные отсутствуют	данные отсутствуют	данные отсутствуют
169	1.2.169	1.2.170	15°2.8'	0.96	данные отсутствуют	данные отсутствуют	данные отсутствуют
170	1.2.170	1.2.171	10°43.7'	0.97	данные отсутствуют	данные отсутствуют	данные отсутствуют
171	1.2.171	1.2.172	7°42.7'	0.97	данные отсутствуют	данные отсутствуют	данные отсутствуют
172	1.2.172	1.2.173	2°58.9'	0.96	данные отсутствуют	данные отсутствуют	данные отсутствуют
173	1.2.173	1.2.174	0°0.0'	0.96	данные отсутствуют	данные отсутствуют	данные отсутствуют
174	1.2.174	1.2.175	15°6.6'	1.04	данные отсутствуют	данные отсутствуют	данные отсутствуют
175	1.2.175	1.2.176	11°24.1'	1.21	данные отсутствуют	данные отсутствуют	данные отсутствуют
176	1.2.176	1.2.177	7°39.5'	1.2	данные отсутствуют	данные отсутствуют	данные отсутствуют
177	1.2.177	1.2.178	4°15.2'	1.21	данные отсутствуют	данные отсутствуют	данные отсутствуют
178	1.2.178	1.2.179	0°57.3'	1.2	данные отсутствуют	данные отсутствуют	данные отсутствуют
179	1.2.179	1.2.180	357°9.7'	1.21	данные отсутствуют	данные отсутствуют	данные отсутствуют
180	1.2.180	1.2.181	353°17.4'	1.2	данные отсутствуют	данные отсутствуют	данные отсутствуют
181	1.2.181	1.2.182	350°32.3'	1.22	данные отсутствуют	данные отсутствуют	данные отсутствуют
182	1.2.182	1.2.183	346°4.7'	1.21	данные отсутствуют	данные отсутствуют	данные отсутствуют
183	1.2.183	1.2.184	342°9.9'	1.21	данные отсутствуют	данные отсутствуют	данные отсутствуют
184	1.2.184	1.2.185	346°39.5'	6.2	данные отсутствуют	данные отсутствуют	данные отсутствуют
185	1.2.185	1.2.186	349°31.7'	6.16	данные отсутствуют	данные отсутствуют	данные отсутствуют
186	1.2.186	1.2.187	338°35.9'	5.32	данные отсутствуют	данные отсутствуют	данные отсутствуют
187	1.2.187	1.2.188	335°51.2'	2.22	данные отсутствуют	данные отсутствуют	данные отсутствуют
188	1.2.188	1.2.189	329°44.6'	2.64	данные отсутствуют	данные отсутствуют	данные отсутствуют
189	1.2.189	1.2.190	338°55.7'	4.81	данные отсутствуют	данные отсутствуют	данные отсутствуют
190	1.2.190	1.2.191	338°14.6'	4.75	данные отсутствуют	данные отсутствуют	данные отсутствуют
191	1.2.191	1.2.192	319°23.9'	0.09	данные отсутствуют	данные отсутствуют	данные отсутствуют
192	1.2.192	1.2.193	315°0.0'	0.06	данные отсутствуют	данные отсутствуют	данные отсутствуют
193	1.2.193	1.2.194	320°11.6'	0.08	данные отсутствуют	данные отсутствуют	данные отсутствуют
194	1.2.194	1.2.195	315°0.0'	0.07	данные отсутствуют	данные отсутствуют	данные отсутствуют
195	1.2.195	1.2.196	308°39.6'	0.06	данные отсутствуют	данные отсутствуют	данные отсутствуют
196	1.2.196	1.2.197	309°48.4'	0.08	данные отсутствуют	данные отсутствуют	данные отсутствуют



ДОКУМЕНТ ПОДПИСАН  
ЭЛЕКТРОННОЙ ПОДПИСЬЮ

Сертификат: 00BV056B7401CB38D2B3576ACDC8425108

Владелец: ФЕДЕРАЛЬНАЯ СЛУЖБА ГОСУДАРСТВЕННОЙ

РЕГИСТРАЦИИ, КАДАСТРА И КАРТОГРАФИИ

Действителен: с 27.06.2023 по 19.09.2024

полное наименование должности

инициалы, фамилия

## Земельный участок

вид объекта недвижимости

Лист № 8 раздела 3.1

Всего листов раздела 3.1: 14

Всего разделов: 7

Всего листов выписки: 61

24.11.2023г. № КУВИ-001/2023-265427792

Кадастровый номер:

73:23:015001:121

1	2	3	4	5	6	7	8
197	1.2.197	1.2.198	299°44.7'	0.08	данные отсутствуют	данные отсутствуют	данные отсутствуют
198	1.2.198	1.2.199	300°57.8'	0.06	данные отсутствуют	данные отсутствуют	данные отсутствуют
199	1.2.199	1.2.200	285°56.7'	0.07	данные отсутствуют	данные отсутствуют	данные отсутствуют
200	1.2.200	1.2.201	296°33.9'	0.07	данные отсутствуют	данные отсутствуют	данные отсутствуют
201	1.2.201	1.2.202	296°33.9'	0.07	данные отсутствуют	данные отсутствуют	данные отсутствуют
202	1.2.202	1.2.203	284°2.2'	0.08	данные отсутствуют	данные отсутствуют	данные отсутствуют
203	1.2.203	1.2.204	279°27.7'	0.06	данные отсутствуют	данные отсутствуют	данные отсутствуют
204	1.2.204	1.2.205	270°0.0'	0.08	данные отсутствуют	данные отсутствуют	данные отсутствуют
205	1.2.205	1.2.206	279°27.7'	0.06	данные отсутствуют	данные отсутствуют	данные отсутствуют
206	1.2.206	1.2.207	270°0.0'	0.08	данные отсутствуют	данные отсутствуют	данные отсутствуют
207	1.2.207	1.2.208	270°0.0'	0.06	данные отсутствуют	данные отсутствуют	данные отсутствуют
208	1.2.208	1.2.209	262°52.5'	0.08	данные отсутствуют	данные отсутствуют	данные отсутствуют
209	1.2.209	1.2.210	254°3.3'	0.07	данные отсутствуют	данные отсутствуют	данные отсутствуют
210	1.2.210	1.2.211	254°3.3'	0.07	данные отсутствуют	данные отсутствуют	данные отсутствуют
211	1.2.211	1.2.212	254°3.3'	0.07	данные отсутствуют	данные отсутствуют	данные отсутствуют
212	1.2.212	1.2.213	251°33.9'	0.06	данные отсутствуют	данные отсутствуют	данные отсутствуют
213	1.2.213	1.2.214	246°48.1'	0.08	данные отсутствуют	данные отсутствуют	данные отсутствуют
214	1.2.214	1.2.215	243°26.1'	0.07	данные отсутствуют	данные отсутствуют	данные отсутствуют
215	1.2.215	1.2.216	230°11.6'	0.08	данные отсутствуют	данные отсутствуют	данные отсутствуют
216	1.2.216	1.2.217	231°20.4'	0.06	данные отсутствуют	данные отсутствуют	данные отсутствуют
217	1.2.217	1.2.218	231°20.4'	0.06	данные отсутствуют	данные отсутствуют	данные отсутствуют
218	1.2.218	1.2.219	230°11.6'	0.08	данные отсутствуют	данные отсутствуют	данные отсутствуют
219	1.2.219	1.2.220	225°0.0'	0.07	данные отсутствуют	данные отсутствуют	данные отсутствуют
220	1.2.220	1.2.221	225°0.0'	0.07	данные отсутствуют	данные отсутствуют	данные отсутствуют
221	1.2.221	1.2.222	218°39.6'	0.06	данные отсутствуют	данные отсутствуют	данные отсутствуют
222	1.2.222	1.2.223	203°11.9'	0.08	данные отсутствуют	данные отсутствуют	данные отсутствуют
223	1.2.223	1.2.224	206°33.9'	0.07	данные отсутствуют	данные отсутствуют	данные отсутствуют
224	1.2.224	1.2.225	209°44.7'	0.08	данные отсутствуют	данные отсутствуют	данные отсутствуют
225	1.2.225	1.2.226	198°26.1'	0.06	данные отсутствуют	данные отсутствуют	данные отсутствуют



ДОКУМЕНТ ПОДПИСАН  
ЭЛЕКТРОННОЙ ПОДПИСЬЮ

Сертификат: 00BV056B7401CB38D2B3576ACDC8425108

Владелец: ФЕДЕРАЛЬНАЯ СЛУЖБА ГОСУДАРСТВЕННОЙ

РЕГИСТРАЦИИ, КАДАСТРА И КАРТОГРАФИИ

Действителен: с 27.06.2023 по 19.09.2024

полное наименование должности

инициалы, фамилия

## Земельный участок

вид объекта недвижимости

Лист № 9 раздела 3.1

Всего листов раздела 3.1: 14

Всего разделов: 7

Всего листов выписки: 61

24.11.2023г. № КУВИ-001/2023-265427792

Кадастровый номер:

73:23:015001:121

1	2	3	4	5	6	7	8
226	1.2.226	1.2.227	195°5.2'	1.19	данные отсутствуют	данные отсутствуют	данные отсутствуют
227	1.2.227	1.2.228	174°47.0'	2.31	данные отсутствуют	данные отсутствуют	данные отсутствуют
228	1.2.228	1.2.229	175°43.4'	3.62	данные отсутствуют	данные отсутствуют	данные отсутствуют
229	1.2.229	1.2.230	182°51.7'	4.21	данные отсутствуют	данные отсутствуют	данные отсутствуют
230	1.2.230	1.2.231	193°59.8'	3.51	данные отсутствуют	данные отсутствуют	данные отсутствуют
231	1.2.231	1.2.232	194°55.9'	0.16	данные отсутствуют	данные отсутствуют	данные отсутствуют
232	1.2.232	1.2.233	196°30.2'	0.28	данные отсутствуют	данные отсутствуют	данные отсутствуют
233	1.2.233	1.2.234	201°2.3'	0.28	данные отсутствуют	данные отсутствуют	данные отсутствуют
234	1.2.234	1.2.235	206°33.9'	0.29	данные отсутствуют	данные отсутствуют	данные отсутствуют
235	1.2.235	1.2.236	207°28.4'	0.28	данные отсутствуют	данные отсутствуют	данные отсутствуют
236	1.2.236	1.2.237	212°0.3'	0.28	данные отсутствуют	данные отсутствуют	данные отсутствуют
237	1.2.237	1.2.238	214°49.4'	0.28	данные отсутствуют	данные отсутствуют	данные отсутствуют
238	1.2.238	1.2.239	220°36.1'	0.28	данные отсутствуют	данные отсутствуют	данные отсутствуют
239	1.2.239	1.2.240	222°16.4'	0.3	данные отсутствуют	данные отсутствуют	данные отсутствуют
240	1.2.240	1.2.241	223°31.9'	0.28	данные отсутствуют	данные отсутствуют	данные отсутствуют
241	1.2.241	1.2.242	233°31.9'	0.29	данные отсутствуют	данные отсутствуют	данные отсутствуют
242	1.2.242	1.2.243	232°18.4'	0.28	данные отсутствуют	данные отсутствуют	данные отсутствуют
243	1.2.243	1.2.244	237°59.7'	0.28	данные отсутствуют	данные отсутствуют	данные отсутствуют
244	1.2.244	1.2.245	240°45.1'	0.29	данные отсутствуют	данные отсутствуют	данные отсутствуют
245	1.2.245	1.2.246	242°31.6'	0.28	данные отсутствуют	данные отсутствуют	данные отсутствуют
246	1.2.246	1.2.247	247°50.0'	0.29	данные отсутствуют	данные отсутствуют	данные отсутствуют
247	1.2.247	1.2.248	252°53.8'	0.27	данные отсутствуют	данные отсутствуют	данные отсутствуют
248	1.2.248	1.2.249	255°57.8'	0.29	данные отсутствуют	данные отсутствуют	данные отсутствуют
249	1.2.249	1.2.250	257°54.3'	0.29	данные отсутствуют	данные отсутствуют	данные отсутствуют
250	1.2.250	1.2.251	261°34.4'	0.27	данные отсутствуют	данные отсутствуют	данные отсутствуют
251	1.2.251	1.2.252	267°57.3'	0.28	данные отсутствуют	данные отсутствуют	данные отсутствуют
252	1.2.252	1.2.253	267°57.3'	0.28	данные отсутствуют	данные отсутствуют	данные отсутствуют
253	1.2.253	1.2.254	273°56.7'	0.29	данные отсутствуют	данные отсутствуют	данные отсутствуют
254	1.2.254	1.2.255	275°54.4'	0.29	данные отсутствуют	данные отсутствуют	данные отсутствуют



ДОКУМЕНТ ПОДПИСАН  
ЭЛЕКТРОННОЙ ПОДПИСЬЮ

Сертификат: 00BV056B7401CB38D2B3576ACDC8425108

Владелец: ФЕДЕРАЛЬНАЯ СЛУЖБА ГОСУДАРСТВЕННОЙ

РЕГИСТРАЦИИ, КАДАСТРА И КАРТОГРАФИИ

Действителен: с 27.06.2023 по 19.09.2024

полное наименование должности

инициалы, фамилия

Земельный участок  
вид объекта недвижимости

Лист № 10 раздела 3.1

Всего листов раздела 3.1: 14

Всего разделов: 7

Всего листов выписки: 61

24.11.2023г. № КУВИ-001/2023-265427792

Кадастровый номер:

73:23:015001:121

1	2	3	4	5	6	7	8
255	1.2.255	1.2.256	280°29.5'	0.27	данные отсутствуют	данные отсутствуют	данные отсутствуют
256	1.2.256	1.2.257	284°2.2'	0.29	данные отсутствуют	данные отсутствуют	данные отсутствуют
257	1.2.257	1.2.258	286°30.2'	0.28	данные отсутствуют	данные отсутствуют	данные отсутствуют
258	1.2.258	1.2.259	291°2.3'	0.28	данные отсутствуют	данные отсутствуют	данные отсутствуют
259	1.2.259	1.2.260	296°33.9'	0.29	данные отсутствуют	данные отсутствуют	данные отсутствуют
260	1.2.260	1.2.261	297°28.4'	0.28	данные отсутствуют	данные отсутствуют	данные отсутствуют
261	1.2.261	1.2.262	303°6.7'	0.27	данные отсутствуют	данные отсутствуют	данные отсутствуют
262	1.2.262	1.2.263	305°18.7'	0.29	данные отсутствуют	данные отсутствуют	данные отсутствуют
263	1.2.263	1.2.264	307°41.6'	0.28	данные отсутствуют	данные отсутствуют	данные отсутствуют
264	1.2.264	1.2.265	313°31.9'	0.28	данные отсутствуют	данные отсутствуют	данные отсутствуют
265	1.2.265	1.2.266	316°23.8'	0.29	данные отсутствуют	данные отсутствуют	данные отсутствуют
266	1.2.266	1.2.267	319°23.9'	0.28	данные отсутствуют	данные отсутствуют	данные отсутствуют
267	1.2.267	1.2.268	323°31.9'	0.29	данные отсутствуют	данные отсутствуют	данные отсутствуют
268	1.2.268	1.2.269	327°22.9'	0.3	данные отсутствуют	данные отсутствуют	данные отсутствуют
269	1.2.269	1.2.270	329°44.6'	0.28	данные отсутствуют	данные отсутствуют	данные отсутствуют
270	1.2.270	1.2.271	335°13.5'	0.29	данные отсутствуют	данные отсутствуют	данные отсутствуют
271	1.2.271	1.2.272	338°57.7'	0.28	данные отсутствуют	данные отсутствуют	данные отсутствуют
272	1.2.272	1.2.273	331°38.8'	10.47	данные отсутствуют	данные отсутствуют	данные отсутствуют
273	1.2.273	1.2.274	328°0.8'	6.34	данные отсутствуют	данные отсутствуют	данные отсутствуют
274	1.2.274	1.2.275	343°18.8'	4.46	данные отсутствуют	данные отсутствуют	данные отсутствуют
275	1.2.275	1.2.276	352°17.3'	2.91	данные отсутствуют	данные отсутствуют	данные отсутствуют
276	1.2.276	1.2.277	2°26.5'	5.16	данные отсутствуют	данные отсутствуют	данные отсутствуют
277	1.2.277	1.2.278	353°54.2'	5.18	данные отсутствуют	данные отсутствуют	данные отсутствуют
278	1.2.278	1.2.279	349°11.9'	4.43	данные отсутствуют	данные отсутствуют	данные отсутствуют
279	1.2.279	1.2.280	342°51.7'	4.61	данные отсутствуют	данные отсутствуют	данные отсутствуют
280	1.2.280	1.2.281	334°13.1'	2.94	данные отсутствуют	данные отсутствуют	данные отсутствуют
281	1.2.281	1.2.282	338°27.5'	0.41	данные отсутствуют	данные отсутствуют	данные отсутствуют
282	1.2.282	1.2.283	336°58.5'	0.43	данные отсутствуют	данные отсутствуют	данные отсутствуют
283	1.2.283	1.2.284	332°49.1'	0.42	данные отсутствуют	данные отсутствуют	данные отсутствуют



ДОКУМЕНТ ПОДПИСАН  
ЭЛЕКТРОННОЙ ПОДПИСЬЮ

Сертификат: 00BV056B7401CB38D2B3576ACDC8425108

Владелец: ФЕДЕРАЛЬНАЯ СЛУЖБА ГОСУДАРСТВЕННОЙ

РЕГИСТРАЦИИ, КАДАСТРА И КАРТОГРАФИИ

Действителен: с 27.06.2023 по 19.09.2024

полное наименование должности

инициалы, фамилия

## Земельный участок

вид объекта недвижимости

Лист № 11 раздела 3.1

Всего листов раздела 3.1: 14

Всего разделов: 7

Всего листов выписки: 61

24.11.2023г. № КУВИ-001/2023-265427792

Кадастровый номер:

73:23:015001:121

1	2	3	4	5	6	7	8
284	1.2.284	1.2.285	329°55.9'	0.44	данные отсутствуют	данные отсутствуют	данные отсутствуют
285	1.2.285	1.2.286	324°27.7'	0.43	данные отсутствуют	данные отсутствуют	данные отсутствуют
286	1.2.286	1.2.287	320°42.7'	0.43	данные отсутствуют	данные отсутствуют	данные отсутствуют
287	1.2.287	1.2.288	319°41.2'	0.43	данные отсутствуют	данные отсутствуют	данные отсутствуют
288	1.2.288	1.2.289	314°3.7'	0.43	данные отсутствуют	данные отсутствуют	данные отсутствуют
289	1.2.289	1.2.290	311°11.2'	0.43	данные отсутствуют	данные отсутствуют	данные отсутствуют
290	1.2.290	1.2.291	306°36.4'	0.44	данные отсутствуют	данные отсутствуют	данные отсутствуют
291	1.2.291	1.2.292	304°26.3'	0.42	данные отсутствуют	данные отсутствуют	данные отсутствуют
292	1.2.292	1.2.293	300°44.1'	0.43	данные отсутствуют	данные отсутствуют	данные отсутствуют
293	1.2.293	1.2.294	296°33.9'	0.42	данные отсутствуют	данные отсутствуют	данные отсутствуют
294	1.2.294	1.2.295	293°1.5'	0.43	данные отсутствуют	данные отсутствуют	данные отсутствуют
295	1.2.295	1.2.296	290°33.4'	0.43	данные отсутствуют	данные отсутствуют	данные отсутствуют
296	1.2.296	1.2.297	285°56.7'	0.44	данные отсутствуют	данные отсутствуют	данные отсутствуют
297	1.2.297	1.2.298	280°47.0'	0.43	данные отсутствуют	данные отсутствуют	данные отсутствуют
298	1.2.298	1.2.299	279°14.8'	0.44	данные отсутствуют	данные отсутствуют	данные отсутствуют
299	1.2.299	1.2.300	274°5.2'	0.42	данные отсутствуют	данные отсутствуют	данные отсутствуют
300	1.2.300	1.2.301	272°43.6'	0.42	данные отсутствуют	данные отсутствуют	данные отсутствуют
301	1.2.301	1.2.302	267°20.2'	0.43	данные отсутствуют	данные отсутствуют	данные отсутствуют
302	1.2.302	1.2.303	264°41.1'	0.43	данные отсутствуют	данные отсутствуют	данные отсутствуют
303	1.2.303	1.2.304	259°27.7'	0.44	данные отсутствуют	данные отсутствуют	данные отсутствуют
304	1.2.304	1.2.305	257°37.1'	0.42	данные отсутствуют	данные отсутствуют	данные отсутствуют
305	1.2.305	1.2.306	265°44.5'	1.89	данные отсутствуют	данные отсутствуют	данные отсутствуют
306	1.2.306	1.2.307	260°8.0'	0.23	данные отсутствуют	данные отсутствуют	данные отсутствуют
307	1.2.307	1.2.308	263°28.8'	0.35	данные отсутствуют	данные отсутствуют	данные отсутствуют
308	1.2.308	1.2.309	268°24.5'	0.36	данные отсутствуют	данные отсутствуют	данные отсутствуют
309	1.2.309	1.2.310	270°0.0'	0.36	данные отсутствуют	данные отсутствуют	данные отсутствуют
310	1.2.310	1.2.311	274°53.9'	0.35	данные отсутствуют	данные отсутствуют	данные отсутствуют
311	1.2.311	1.2.312	279°27.7'	0.36	данные отсутствуют	данные отсутствуют	данные отсутствуют
312	1.2.312	1.2.313	282°52.5'	0.36	данные отсутствуют	данные отсутствуют	данные отсутствуют



ДОКУМЕНТ ПОДПИСАН  
ЭЛЕКТРОННОЙ ПОДПИСЬЮ

Сертификат: 00BV056B7401CB38D2B3576ACDC8425108

Владелец: ФЕДЕРАЛЬНАЯ СЛУЖБА ГОСУДАРСТВЕННОЙ

РЕГИСТРАЦИИ, КАДАСТРА И КАРТОГРАФИИ

Действителен: с 27.06.2023 по 19.09.2024

полное наименование должности

инициалы, фамилия

## Земельный участок

вид объекта недвижимости

Лист № 12 раздела 3.1

Всего листов раздела 3.1: 14

Всего разделов: 7

Всего листов выписки: 61

24.11.2023г. № КУВИ-001/2023-265427792

Кадастровый номер:

73:23:015001:121

1	2	3	4	5	6	7	8
313	1.2.313	1.2.314	284°25.3'	0.36	данные отсутствуют	данные отсутствуют	данные отсутствуют
314	1.2.314	1.2.315	289°59.0'	0.35	данные отсутствуют	данные отсутствуют	данные отсутствуют
315	1.2.315	1.2.316	292°22.8'	0.37	данные отсутствуют	данные отсутствуют	данные отсутствуют
316	1.2.316	1.2.317	297°18.0'	0.35	данные отсутствуют	данные отсутствуют	данные отсутствуют
317	1.2.317	1.2.318	297°58.7'	0.36	данные отсутствуют	данные отсутствуют	данные отсутствуют
318	1.2.318	1.2.319	304°35.5'	0.35	данные отсутствуют	данные отсутствуют	данные отсутствуют
319	1.2.319	1.2.320	305°54.6'	0.36	данные отсутствуют	данные отсутствуют	данные отсутствуют
320	1.2.320	1.2.321	312°47.8'	0.37	данные отсутствуют	данные отсутствуют	данные отсутствуют
321	1.2.321	1.2.322	312°42.5'	0.35	данные отсутствуют	данные отсутствуют	данные отсутствуют
322	1.2.322	1.2.323	318°22.0'	0.36	данные отсутствуют	данные отсутствуют	данные отсутствуют
323	1.2.323	1.2.324	321°50.6'	0.36	данные отсутствуют	данные отсутствуют	данные отсутствуют
324	1.2.324	1.2.325	324°5.4'	0.36	данные отсутствуют	данные отсутствуют	данные отсутствуют
325	1.2.325	1.2.326	328°29.8'	0.36	данные отсутствуют	данные отсутствуют	данные отсутствуют
326	1.2.326	1.2.327	332°42.0'	0.35	данные отсутствуют	данные отсутствуют	данные отсутствуют
327	1.2.327	1.2.328	2°33.8'	0.67	данные отсутствуют	данные отсутствуют	данные отсутствуют
328	1.2.328	1.2.329	21°7.5'	0.47	данные отсутствуют	данные отсутствуют	данные отсутствуют
329	1.2.329	1.2.330	20°22.2'	2.53	данные отсутствуют	данные отсутствуют	данные отсутствуют
330	1.2.330	1.2.331	16°30.2'	2.53	данные отсутствуют	данные отсутствуют	данные отсутствуют
331	1.2.331	1.2.332	12°30.2'	2.54	данные отсутствуют	данные отсутствуют	данные отсутствуют
332	1.2.332	1.2.333	9°18.8'	2.53	данные отсутствуют	данные отсутствуют	данные отсутствуют
333	1.2.333	1.2.334	5°38.6'	2.54	данные отсутствуют	данные отсутствуют	данные отсутствуют
334	1.2.334	1.2.335	2°2.2'	2.53	данные отсутствуют	данные отсутствуют	данные отсутствуют
335	1.2.335	1.2.336	358°38.5'	2.53	данные отсутствуют	данные отсутствуют	данные отсутствуют
336	1.2.336	1.2.337	354°34.9'	2.54	данные отсутствуют	данные отсутствуют	данные отсутствуют
337	1.2.337	1.2.338	3°5.1'	3.34	данные отсутствуют	данные отсутствуют	данные отсутствуют
338	1.2.338	1.2.339	8°36.2'	1.54	данные отсутствуют	данные отсутствуют	данные отсутствуют
339	1.2.339	1.2.340	340°25.6'	0.48	данные отсутствуют	данные отсутствуют	данные отсутствуют
340	1.2.340	1.2.341	338°34.5'	0.85	данные отсутствуют	данные отсутствуют	данные отсутствуют
341	1.2.341	1.2.342	335°33.4'	0.85	данные отсутствуют	данные отсутствуют	данные отсутствуют



ДОКУМЕНТ ПОДПИСАН  
ЭЛЕКТРОННОЙ ПОДПИСЬЮ

Сертификат: 00BV056B7401CB38D2B3576ACDC8425108

Владелец: ФЕДЕРАЛЬНАЯ СЛУЖБА ГОСУДАРСТВЕННОЙ

РЕГИСТРАЦИИ, КАДАСТРА И КАРТОГРАФИИ

Действителен: с 27.06.2023 по 19.09.2024

полное наименование должности

инициалы, фамилия



## Земельный участок

вид объекта недвижимости

Лист № 13 раздела 3.1

Всего листов раздела 3.1: 14

Всего разделов: 7

Всего листов выписки: 61

24.11.2023г. № КУВИ-001/2023-265427792

Кадастровый номер:

73:23:015001:121

1	2	3	4	5	6	7	8
342	1.2.342	1.2.343	331°36.4'	0.84	данные отсутствуют	данные отсутствуют	данные отсутствуют
343	1.2.343	1.2.344	326°41.3'	0.84	данные отсутствуют	данные отсутствуют	данные отсутствуют
344	1.2.344	1.2.345	324°37.2'	0.85	данные отсутствуют	данные отсутствуют	данные отсутствуют
345	1.2.345	1.2.346	320°16.9'	0.85	данные отсутствуют	данные отсутствуют	данные отсутствуют
346	1.2.346	1.2.347	316°56.5'	0.83	данные отсутствуют	данные отсутствуют	данные отсутствуют
347	1.2.347	1.2.348	313°5.5'	0.85	данные отсутствуют	данные отсутствуют	данные отсутствуют
348	1.2.348	1.2.349	309°11.6'	0.84	данные отсутствуют	данные отсутствуют	данные отсутствуют
349	1.2.349	1.2.350	306°52.2'	0.85	данные отсутствуют	данные отсутствуют	данные отсутствуют
350	1.2.350	1.2.351	302°44.1'	0.83	данные отсутствуют	данные отсутствуют	данные отсутствуют
351	1.2.351	1.2.352	298°39.8'	0.85	данные отсутствуют	данные отсутствуют	данные отсутствуют
352	1.2.352	1.2.353	298°3.2'	8.44	данные отсутствуют	данные отсутствуют	данные отсутствуют
353	1.2.353	1.2.354	292°38.8'	6.54	данные отсутствуют	данные отсутствуют	данные отсутствуют
354	1.2.354	1.2.355	284°5.3'	8.05	данные отсутствуют	данные отсутствуют	данные отсутствуют
355	1.2.355	1.2.356	270°0.0'	0.2	данные отсутствуют	данные отсутствуют	данные отсутствуют
356	1.2.356	1.2.357	266°59.2'	0.38	данные отсутствуют	данные отсутствуют	данные отсутствуют
357	1.2.357	1.2.358	260°47.3'	0.37	данные отсутствуют	данные отсутствуют	данные отсутствуют
358	1.2.358	1.2.359	257°48.0'	0.38	данные отсутствуют	данные отсутствуют	данные отсутствуют
359	1.2.359	1.2.360	254°28.6'	0.37	данные отсутствуют	данные отсутствуют	данные отсутствуют
360	1.2.360	1.2.361	251°33.9'	0.38	данные отсутствуют	данные отсутствуют	данные отсутствуют
361	1.2.361	1.2.362	249°4.5'	0.36	данные отсутствуют	данные отсутствуют	данные отсутствуют
362	1.2.362	1.2.363	244°5.6'	0.39	данные отсутствуют	данные отсутствуют	данные отсутствуют
363	1.2.363	1.2.364	239°18.0'	0.37	данные отсутствуют	данные отсутствуют	данные отсутствуют
364	1.2.364	1.2.365	236°18.6'	0.36	данные отсутствуют	данные отсутствуют	данные отсутствуют
365	1.2.365	1.2.366	234°17.6'	0.39	данные отсутствуют	данные отсутствуют	данные отсутствуют
366	1.2.366	1.2.367	229°23.9'	0.37	данные отсутствуют	данные отсутствуют	данные отсутствуют
367	1.2.367	1.2.368	225°0.0'	0.38	данные отсутствуют	данные отсутствуют	данные отсутствуют
368	1.2.368	1.2.369	202°43.7'	3.68	данные отсутствуют	данные отсутствуют	данные отсутствуют
369	1.2.369	1.2.370	198°26.1'	0.41	данные отсутствуют	данные отсутствуют	данные отсутствуют
370	1.2.370	1.2.371	196°30.8'	2.08	данные отсутствуют	данные отсутствуют	данные отсутствуют



ДОКУМЕНТ ПОДПИСАН  
ЭЛЕКТРОННОЙ ПОДПИСЬЮ

Сертификат: 00BV056B7401CB38D2B3576ACDC8425108

Владелец: ФЕДЕРАЛЬНАЯ СЛУЖБА ГОСУДАРСТВЕННОЙ

РЕГИСТРАЦИИ, КАДАСТРА И КАРТОГРАФИИ

Действителен: с 27.06.2023 по 19.09.2024

полное наименование должности

инициалы, фамилия

## Земельный участок

вид объекта недвижимости

Лист № 14 раздела 3.1

Всего листов раздела 3.1: 14

Всего разделов: 7

Всего листов выписки: 61

24.11.2023г. № КУВИ-001/2023-265427792

Кадастровый номер:

73:23:015001:121

1	2	3	4	5	6	7	8
371	1.2.371	1.2.372	192°20.9`	2.06	данные отсутствуют	данные отсутствуют	данные отсутствуют
372	1.2.372	1.2.373	189°8.7`	2.08	данные отсутствуют	данные отсутствуют	данные отсутствуют
373	1.2.373	1.2.374	185°32.7`	2.07	данные отсутствуют	данные отсутствуют	данные отсутствуют
374	1.2.374	1.2.375	181°56.2`	2.07	данные отсутствуют	данные отсутствуют	данные отсутствуют
375	1.2.375	1.2.376	178°3.8`	2.07	данные отсутствуют	данные отсутствуют	данные отсутствуют
376	1.2.376	1.2.377	187°43.8`	4.46	данные отсутствуют	данные отсутствуют	данные отсутствуют
377	1.2.377	1.2.378	183°53.2`	17.26	данные отсутствуют	данные отсутствуют	данные отсутствуют
378	1.2.378	1.2.17	182°48.1`	9.82	данные отсутствуют	данные отсутствуют	данные отсутствуют



ДОКУМЕНТ ПОДПИСАН  
ЭЛЕКТРОННОЙ ПОДПИСЬЮ

Сертификат: 00ВВ056В7401СВ38D2В3576АСDC8425108

Владелец: ФЕДЕРАЛЬНАЯ СЛУЖБА ГОСУДАРСТВЕННОЙ

РЕГИСТРАЦИИ, КАДАСТРА И КАРТОГРАФИИ

Действителен: с 27.06.2023 по 19.09.2024

полное наименование должности

инициалы, фамилия

## Выписка из Единого государственного реестра недвижимости об объекте недвижимости

## Описание местоположения земельного участка

Земельный участок			
вид объекта недвижимости			
Лист № 1 раздела 3.2	Всего листов раздела 3.2: 14	Всего разделов: 7	Всего листов выписки: 61
24.11.2023г. № КУВИ-001/2023-265427792			
Кадастровый номер:		73:23:015001:121	

Сведения о характерных точках границы земельного участка				
Система координат МСК-73				
Номер точки	Координаты, м		Описание закрепления на местности	Средняя квадратичная погрешность определения координат характерных точек границ земельного участка, м
	X	Y		
1	2	3	4	5
1	492074.49	2339626.94	Закрепление отсутствует	0.1
2	492074.87	2339629.96	Закрепление отсутствует	0.1
3	492078.79	2339661.23	Закрепление отсутствует	0.1
4	492116.76	2339665.11	Закрепление отсутствует	0.1
5	492116.18	2339686.91	Закрепление отсутствует	0.1
6	492038.92	2339793.22	Закрепление отсутствует	0.1
7	491991.09	2339761.53	Закрепление отсутствует	0.1
8	491968.28	2339742.24	Закрепление отсутствует	0.1
9	491969.49	2339707.83	Закрепление отсутствует	0.1
10	491971.17	2339705.82	Закрепление отсутствует	0.1
11	491969.45	2339701.41	Закрепление отсутствует	0.1
12	491970.62	2339679.65	Закрепление отсутствует	0.1
13	491960.72	2339679.09	Закрепление отсутствует	0.1
14	491958.84	2339674.3	Закрепление отсутствует	0.1
15	491984.76	2339664.97	Закрепление отсутствует	0.1
16	492009.25	2339654.11	Закрепление отсутствует	0.1
1	492074.49	2339626.94	Закрепление отсутствует	0.1
1	492063.89	2339663.34	Закрепление отсутствует	0.1
2	492058.27	2339663.21	Закрепление отсутствует	0.1
3	492052.1	2339663.79	Закрепление отсутствует	0.1
4	492051.95	2339663.8	Закрепление отсутствует	0.1
5	492050.52	2339663.92	Закрепление отсутствует	0.1

	 <p>ДОКУМЕНТ ПОДПИСАН ЭЛЕКТРОННОЙ ПОДПИСЬЮ</p> <p>Сертификат: 00ВВ056В7401СВ38D2В3576АСDC8425108 Владелец: ФЕДЕРАЛЬНАЯ СЛУЖБА ГОСУДАРСТВЕННОЙ РЕГИСТРАЦИИ, КАДАСТРА И КАРТОГРАФИИ Действителен: с 27.06.2023 по 19.09.2024</p>	
полное наименование должности	инициалы, фамилия	

## Земельный участок

вид объекта недвижимости

Лист № 2 раздела 3.2

Всего листов раздела 3.2: 14

Всего разделов: 7

Всего листов выписки: 61

24.11.2023г. № КУВИ-001/2023-265427792

Кадастровый номер:

73:23:015001:121

1	2	3	4	5
6	492049.11	2339664.13	Закрепление отсутствует	0.1
7	492047.71	2339664.43	Закрепление отсутствует	0.1
8	492046.33	2339664.81	Закрепление отсутствует	0.1
9	492044.97	2339665.28	Закрепление отсутствует	0.1
10	492041.69	2339669.57	Закрепление отсутствует	0.1
11	492037.73	2339672.86	Закрепление отсутствует	0.1
12	492033.96	2339675.13	Закрепление отсутствует	0.1
13	492031.4	2339675.41	Закрепление отсутствует	0.1
14	492029.22	2339675.24	Закрепление отсутствует	0.1
15	492028.43	2339675.12	Закрепление отсутствует	0.1
16	492027.48	2339674.9	Закрепление отсутствует	0.1
17	492026.55	2339674.63	Закрепление отсутствует	0.1
18	492025.64	2339674.31	Закрепление отсутствует	0.1
19	492024.75	2339673.92	Закрепление отсутствует	0.1
20	492023.89	2339673.48	Закрепление отсутствует	0.1
21	492023.06	2339672.99	Закрепление отсутствует	0.1
22	492022.26	2339672.44	Закрепление отсутствует	0.1
23	492021.49	2339671.85	Закрепление отсутствует	0.1
24	492020.65	2339671.23	Закрепление отсутствует	0.1
25	492020.63	2339671.19	Закрепление отсутствует	0.1
26	492020.59	2339671.13	Закрепление отсутствует	0.1
27	492020.55	2339671.08	Закрепление отсутствует	0.1
28	492020.51	2339671.03	Закрепление отсутствует	0.1
29	492020.46	2339670.98	Закрепление отсутствует	0.1
30	492020.41	2339670.94	Закрепление отсутствует	0.1
31	492020.36	2339670.91	Закрепление отсутствует	0.1
32	492020.31	2339670.87	Закрепление отсутствует	0.1
33	492020.26	2339670.84	Закрепление отсутствует	0.1
34	492020.19	2339670.8	Закрепление отсутствует	0.1



ДОКУМЕНТ ПОДПИСАН  
ЭЛЕКТРОННОЙ ПОДПИСЬЮ

Сертификат: 00ВВ056В7401СВ38D2В3576АСDC8425108

Владелец: ФЕДЕРАЛЬНАЯ СЛУЖБА ГОСУДАРСТВЕННОЙ

РЕГИСТРАЦИИ, КАДАСТРА И КАРТОГРАФИИ

Действителен: с 27.06.2023 по 19.09.2024

полное наименование должности

инициалы, фамилия

## Земельный участок

## вид объекта недвижимости

Лист № 3 раздела 3.2

Всего листов раздела 3.2: 14

Всего разделов: 7

Всего листов выписки: 61

24.11.2023г. № КУВИ-001/2023-265427792

Кадастровый номер:

73:23:015001:121

1	2	3	4	5
35	492020.13	2339670.77	Закрепление отсутствует	0.1
36	492020.07	2339670.76	Закрепление отсутствует	0.1
37	492020.01	2339670.74	Закрепление отсутствует	0.1
38	492019.94	2339670.72	Закрепление отсутствует	0.1
39	492019.88	2339670.71	Закрепление отсутствует	0.1
40	492019.81	2339670.7	Закрепление отсутствует	0.1
41	492019.75	2339670.7	Закрепление отсутствует	0.1
42	492019.68	2339670.7	Закрепление отсутствует	0.1
43	492019.62	2339670.71	Закрепление отсутствует	0.1
44	492019.55	2339670.72	Закрепление отсутствует	0.1
45	492019.49	2339670.74	Закрепление отсутствует	0.1
46	492019.43	2339670.75	Закрепление отсутствует	0.1
47	492019.36	2339670.78	Закрепление отсутствует	0.1
48	492019.3	2339670.8	Закрепление отсутствует	0.1
49	492019.25	2339670.83	Закрепление отсутствует	0.1
50	492019.2	2339670.87	Закрепление отсутствует	0.1
51	492019.14	2339670.9	Закрепление отсутствует	0.1
52	492019.09	2339670.94	Закрепление отсутствует	0.1
53	492019.04	2339670.98	Закрепление отсутствует	0.1
54	492018.99	2339671.03	Закрепление отсутствует	0.1
55	492018.95	2339671.08	Закрепление отсутствует	0.1
56	492018.91	2339671.12	Закрепление отсутствует	0.1
57	492018.87	2339671.18	Закрепление отсутствует	0.1
58	492018.84	2339671.24	Закрепление отсутствует	0.1
59	492018.81	2339671.3	Закрепление отсутствует	0.1
60	492018.78	2339671.36	Закрепление отсутствует	0.1
61	492018.76	2339671.42	Закрепление отсутствует	0.1
62	492018.74	2339671.48	Закрепление отсутствует	0.1
63	492018.72	2339671.55	Закрепление отсутствует	0.1



ДОКУМЕНТ ПОДПИСАН  
ЭЛЕКТРОННОЙ ПОДПИСЬЮ

Сертификат: 00ВВ056В7401СВ38D2В3576АСDC8425108

Владелец: ФЕДЕРАЛЬНАЯ СЛУЖБА ГОСУДАРСТВЕННОЙ

РЕГИСТРАЦИИ, КАДАСТРА И КАРТОГРАФИИ

Действителен: с 27.06.2023 по 19.09.2024

полное наименование должности

инициалы, фамилия

## Земельный участок

вид объекта недвижимости

Лист № 4 раздела 3.2

Всего листов раздела 3.2: 14

Всего разделов: 7

Всего листов выписки: 61

24.11.2023г. № КУВИ-001/2023-265427792

Кадастровый номер:

73:23:015001:121

1	2	3	4	5
64	492018.72	2339671.61	Закрепление отсутствует	0.1
65	492018.71	2339671.67	Закрепление отсутствует	0.1
66	492018.71	2339671.74	Закрепление отсутствует	0.1
67	492018.71	2339671.8	Закрепление отсутствует	0.1
68	492018.71	2339671.87	Закрепление отсутствует	0.1
69	492018.73	2339671.93	Закрепление отсутствует	0.1
70	492018.74	2339672	Закрепление отсутствует	0.1
71	492018.76	2339672.06	Закрепление отсутствует	0.1
72	492019.52	2339674.49	Закрепление отсутствует	0.1
73	492019.92	2339675.97	Закрепление отсутствует	0.1
74	492020.01	2339677.88	Закрепление отсутствует	0.1
75	492020.04	2339678.01	Закрепление отсутствует	0.1
76	492020.12	2339678.36	Закрепление отсутствует	0.1
77	492020.18	2339678.71	Закрепление отсутствует	0.1
78	492020.21	2339679.06	Закрепление отсутствует	0.1
79	492020.22	2339679.42	Закрепление отсутствует	0.1
80	492020.21	2339679.78	Закрепление отсутствует	0.1
81	492020.18	2339680.14	Закрепление отсутствует	0.1
82	492020.12	2339680.49	Закрепление отсутствует	0.1
83	492020.04	2339680.83	Закрепление отсутствует	0.1
84	492019.95	2339681.17	Закрепление отсутствует	0.1
85	492019.83	2339681.51	Закрепление отсутствует	0.1
86	492019.68	2339681.84	Закрепление отсутствует	0.1
87	492019.52	2339682.15	Закрепление отсутствует	0.1
88	492019.34	2339682.46	Закрепление отсутствует	0.1
89	492019.14	2339682.76	Закрепление отсутствует	0.1
90	492018.92	2339683.04	Закрепление отсутствует	0.1
91	492018.69	2339683.31	Закрепление отсутствует	0.1
92	492018.44	2339683.56	Закрепление отсутствует	0.1



ДОКУМЕНТ ПОДПИСАН  
ЭЛЕКТРОННОЙ ПОДПИСЬЮ

Сертификат: 00BV056B7401CB38D2B3576ACDC8425108

Владелец: ФЕДЕРАЛЬНАЯ СЛУЖБА ГОСУДАРСТВЕННОЙ

РЕГИСТРАЦИИ, КАДАСТРА И КАРТОГРАФИИ

Действителен: с 27.06.2023 по 19.09.2024

полное наименование должности

инициалы, фамилия

## Земельный участок

вид объекта недвижимости

Лист № 5 раздела 3.2

Всего листов раздела 3.2: 14

Всего разделов: 7

Всего листов выписки: 61

24.11.2023г. № КУВИ-001/2023-265427792

Кадастровый номер:

73:23:015001:121

1	2	3	4	5
93	492018.16	2339683.79	Закрепление отсутствует	0.1
94	492017.89	2339684.01	Закрепление отсутствует	0.1
95	492017.59	2339684.21	Закрепление отсутствует	0.1
96	492016.03	2339685.01	Закрепление отсутствует	0.1
97	492015.04	2339685.19	Закрепление отсутствует	0.1
98	492012.75	2339684.56	Закрепление отсутствует	0.1
99	492010.57	2339683.24	Закрепление отсутствует	0.1
100	492008.69	2339681.6	Закрепление отсутствует	0.1
101	492006.51	2339680.32	Закрепление отсутствует	0.1
102	492003.82	2339678.19	Закрепление отсутствует	0.1
103	492001.29	2339676.04	Закрепление отсутствует	0.1
104	491998.75	2339673.24	Закрепление отсутствует	0.1
105	491996.6	2339670.51	Закрепление отсутствует	0.1
106	491995.84	2339669.73	Закрепление отсутствует	0.1
107	491983.95	2339675.37	Закрепление отсутствует	0.1
108	491994.92	2339678.86	Закрепление отсутствует	0.1
109	491999.11	2339681.26	Закрепление отсутствует	0.1
110	492000.36	2339682.43	Закрепление отсутствует	0.1
111	492006.55	2339688.84	Закрепление отсутствует	0.1
112	492007.56	2339690.89	Закрепление отсутствует	0.1
113	492007.96	2339693.07	Закрепление отсутствует	0.1
114	492007.49	2339694.57	Закрепление отсутствует	0.1
115	492004.72	2339699.06	Закрепление отсутствует	0.1
116	492000.45	2339704.22	Закрепление отсутствует	0.1
117	491997.76	2339708.18	Закрепление отсутствует	0.1
118	491996.35	2339710.26	Закрепление отсутствует	0.1
119	491991.59	2339714.98	Закрепление отсутствует	0.1
120	491990.48	2339715.76	Закрепление отсутствует	0.1
121	491989.49	2339716.55	Закрепление отсутствует	0.1



ДОКУМЕНТ ПОДПИСАН  
ЭЛЕКТРОННОЙ ПОДПИСЬЮ

Сертификат: 00ВВ056В7401СВ38D2В3576АСDC8425108

Владелец: ФЕДЕРАЛЬНАЯ СЛУЖБА ГОСУДАРСТВЕННОЙ

РЕГИСТРАЦИИ, КАДАСТРА И КАРТОГРАФИИ

Действителен: с 27.06.2023 по 19.09.2024

полное наименование должности

инициалы, фамилия

## Земельный участок

вид объекта недвижимости

Лист № 6 раздела 3.2

Всего листов раздела 3.2: 14

Всего разделов: 7

Всего листов выписки: 61

24.11.2023г. № КУВИ-001/2023-265427792

Кадастровый номер:

73:23:015001:121

1	2	3	4	5
122	491988.56	2339717.4	Закрепление отсутствует	0.1
123	491987.68	2339718.29	Закрепление отсутствует	0.1
124	491986.87	2339719.24	Закрепление отсутствует	0.1
125	491986.11	2339720.25	Закрепление отсутствует	0.1
126	491982.04	2339725.15	Закрепление отсутствует	0.1
127	491979.39	2339728.52	Закрепление отсутствует	0.1
128	491978.23	2339730.38	Закрепление отсутствует	0.1
129	491978.07	2339730.98	Закрепление отсутствует	0.1
130	491977.89	2339731.94	Закрепление отсутствует	0.1
131	491977.76	2339732.89	Закрепление отсутствует	0.1
132	491977.7	2339733.86	Закрепление отсутствует	0.1
133	491977.71	2339734.83	Закрепление отсутствует	0.1
134	491977.76	2339735.79	Закрепление отсутствует	0.1
135	491977.88	2339736.75	Закрепление отсутствует	0.1
136	491978.07	2339737.7	Закрепление отсутствует	0.1
137	491978.3	2339738.64	Закрепление отсутствует	0.1
138	491978.6	2339739.55	Закрепление отсутствует	0.1
139	491978.95	2339740.45	Закрепление отсутствует	0.1
140	491979.37	2339741.32	Закрепление отсутствует	0.1
141	491979.83	2339742.17	Закрепление отсутствует	0.1
142	491980.34	2339742.98	Закрепление отсутствует	0.1
143	491980.92	2339743.77	Закрепление отсутствует	0.1
144	491981.53	2339744.51	Закрепление отсутствует	0.1
145	491982.19	2339745.22	Закрепление отсутствует	0.1
146	491982.89	2339745.88	Закрепление отсутствует	0.1
147	491983.63	2339746.49	Закрепление отсутствует	0.1
148	491984.42	2339747.07	Закрепление отсутствует	0.1
149	491985.23	2339747.58	Закрепление отсутствует	0.1
150	491986.08	2339748.05	Закрепление отсутствует	0.1



ДОКУМЕНТ ПОДПИСАН  
ЭЛЕКТРОННОЙ ПОДПИСЬЮ

Сертификат: 00ВВ056В7401СВ38D2В3576АСDC8425108

Владелец: ФЕДЕРАЛЬНАЯ СЛУЖБА ГОСУДАРСТВЕННОЙ

РЕГИСТРАЦИИ, КАДАСТРА И КАРТОГРАФИИ

Действителен: с 27.06.2023 по 19.09.2024

полное наименование должности

инициалы, фамилия



## Земельный участок

## вид объекта недвижимости

Лист № 7 раздела 3.2

Всего листов раздела 3.2: 14

Всего разделов: 7

Всего листов выписки: 61

24.11.2023г. № КУВИ-001/2023-265427792

Кадастровый номер:

73:23:015001:121

1	2	3	4	5
151	491986.95	2339748.46	Закрепление отсутствует	0.1
152	491987.85	2339748.82	Закрепление отсутствует	0.1
153	491988.77	2339749.11	Закрепление отсутствует	0.1
154	491989.7	2339749.36	Закрепление отсутствует	0.1
155	491990.65	2339749.54	Закрепление отсутствует	0.1
156	491991.61	2339749.67	Закрепление отсутствует	0.1
157	491992.57	2339749.72	Закрепление отсутствует	0.1
158	491993.53	2339749.72	Закрепление отсутствует	0.1
159	491994.53	2339749.99	Закрепление отсутствует	0.1
160	491995.72	2339750.23	Закрепление отсутствует	0.1
161	491996.91	2339750.39	Закрепление отсутствует	0.1
162	491998.12	2339750.48	Закрепление отсутствует	0.1
163	491999.32	2339750.5	Закрепление отсутствует	0.1
164	492000.53	2339750.44	Закрепление отсутствует	0.1
165	492001.72	2339750.3	Закрепление отсутствует	0.1
166	492002.92	2339750.1	Закрепление отсутствует	0.1
167	492004.09	2339749.81	Закрепление отсутствует	0.1
168	492005.24	2339749.44	Закрепление отсутствует	0.1
169	492011.27	2339748.01	Закрепление отсутствует	0.1
170	492017.33	2339746.89	Закрепление отсутствует	0.1
171	492022.28	2339744.95	Закрепление отсутствует	0.1
172	492024.31	2339744.04	Закрепление отсутствует	0.1
173	492026.59	2339742.71	Закрепление отсутствует	0.1
174	492031.08	2339740.98	Закрепление отсутствует	0.1
175	492035.49	2339739.22	Закрепление отсутствует	0.1
176	492035.56	2339739.16	Закрепление отсутствует	0.1
177	492035.6	2339739.12	Закрепление отсутствует	0.1
178	492035.66	2339739.07	Закрепление отсутствует	0.1
179	492035.71	2339739.02	Закрепление отсутствует	0.1



ДОКУМЕНТ ПОДПИСАН  
ЭЛЕКТРОННОЙ ПОДПИСЬЮ

Сертификат: 00ВВ056В7401СВ38D2В3576АСDC8425108

Владелец: ФЕДЕРАЛЬНАЯ СЛУЖБА ГОСУДАРСТВЕННОЙ

РЕГИСТРАЦИИ, КАДАСТРА И КАРТОГРАФИИ

Действителен: с 27.06.2023 по 19.09.2024

полное наименование должности

инициалы, фамилия

## Земельный участок

вид объекта недвижимости

Лист № 8 раздела 3.2

Всего листов раздела 3.2: 14

Всего разделов: 7

Всего листов выписки: 61

24.11.2023г. № КУВИ-001/2023-265427792

Кадастровый номер:

73:23:015001:121

1	2	3	4	5
180	492035.75	2339738.97	Закрепление отсутствует	0.1
181	492035.8	2339738.91	Закрепление отсутствует	0.1
182	492035.84	2339738.84	Закрепление отсутствует	0.1
183	492035.87	2339738.79	Закрепление отсутствует	0.1
184	492035.89	2339738.72	Закрепление отсутствует	0.1
185	492035.92	2339738.66	Закрепление отсутствует	0.1
186	492035.95	2339738.6	Закрепление отсутствует	0.1
187	492035.97	2339738.52	Закрепление отсутствует	0.1
188	492035.98	2339738.46	Закрепление отсутствует	0.1
189	492035.98	2339738.38	Закрепление отсутствует	0.1
190	492035.99	2339738.32	Закрепление отсутствует	0.1
191	492035.99	2339738.24	Закрепление отсутствует	0.1
192	492035.99	2339738.18	Закрепление отсутствует	0.1
193	492035.98	2339738.1	Закрепление отсутствует	0.1
194	492035.96	2339738.03	Закрепление отсутствует	0.1
195	492035.94	2339737.96	Закрепление отсутствует	0.1
196	492035.92	2339737.89	Закрепление отсутствует	0.1
197	492035.9	2339737.83	Закрепление отсутствует	0.1
198	492035.87	2339737.76	Закрепление отсутствует	0.1
199	492035.84	2339737.7	Закрепление отсутствует	0.1
200	492035.79	2339737.64	Закрепление отсутствует	0.1
201	492035.75	2339737.59	Закрепление отсутствует	0.1
202	492035.71	2339737.54	Закрепление отсутствует	0.1
203	492035.66	2339737.48	Закрепление отсутствует	0.1
204	492035.61	2339737.43	Закрепление отсутствует	0.1
205	492035.56	2339737.38	Закрепление отсутствует	0.1
206	492035.51	2339737.34	Закрепление отсутствует	0.1
207	492035.44	2339737.31	Закрепление отсутствует	0.1
208	492035.38	2339737.28	Закрепление отсутствует	0.1



ДОКУМЕНТ ПОДПИСАН  
ЭЛЕКТРОННОЙ ПОДПИСЬЮ

Сертификат: 00ВВ056В7401СВ38D2В3576АСDC8425108

Владелец: ФЕДЕРАЛЬНАЯ СЛУЖБА ГОСУДАРСТВЕННОЙ

РЕГИСТРАЦИИ, КАДАСТРА И КАРТОГРАФИИ

Действителен: с 27.06.2023 по 19.09.2024

полное наименование должности

инициалы, фамилия

## Земельный участок

вид объекта недвижимости

Лист № 9 раздела 3.2

Всего листов раздела 3.2: 14

Всего разделов: 7

Всего листов выписки: 61

24.11.2023г. № КУВИ-001/2023-265427792

Кадастровый номер:

73:23:015001:121

1	2	3	4	5
209	492035.31	2339737.24	Закрепление отсутствует	0.1
210	492035.25	2339737.22	Закрепление отсутствует	0.1
211	492034.1	2339736.91	Закрепление отсутствует	0.1
212	492031.8	2339737.12	Закрепление отсутствует	0.1
213	492028.19	2339737.39	Закрепление отсутствует	0.1
214	492023.99	2339737.18	Закрепление отсутствует	0.1
215	492020.58	2339736.33	Закрепление отсутствует	0.1
216	492020.43	2339736.29	Закрепление отсутствует	0.1
217	492020.16	2339736.21	Закрепление отсутствует	0.1
218	492019.9	2339736.11	Закрепление отсутствует	0.1
219	492019.64	2339735.98	Закрепление отсутствует	0.1
220	492019.39	2339735.85	Закрепление отсутствует	0.1
221	492019.15	2339735.7	Закрепление отсутствует	0.1
222	492018.92	2339735.54	Закрепление отсутствует	0.1
223	492018.71	2339735.36	Закрепление отсутствует	0.1
224	492018.49	2339735.16	Закрепление отсутствует	0.1
225	492018.29	2339734.97	Закрепление отсутствует	0.1
226	492018.12	2339734.74	Закрепление отсутствует	0.1
227	492017.95	2339734.52	Закрепление отсутствует	0.1
228	492017.8	2339734.28	Закрепление отсутствует	0.1
229	492017.66	2339734.03	Закрепление отсутствует	0.1
230	492017.53	2339733.78	Закрепление отсутствует	0.1
231	492017.42	2339733.51	Закрепление отсутствует	0.1
232	492017.34	2339733.25	Закрепление отсутствует	0.1
233	492017.27	2339732.97	Закрепление отсутствует	0.1
234	492017.21	2339732.69	Закрепление отсутствует	0.1
235	492017.17	2339732.42	Закрепление отсутствует	0.1
236	492017.16	2339732.14	Закрепление отсутствует	0.1
237	492017.15	2339731.86	Закрепление отсутствует	0.1



ДОКУМЕНТ ПОДПИСАН  
ЭЛЕКТРОННОЙ ПОДПИСЬЮ

Сертификат: 00ВВ056В7401СВ38D2В3576АСDC8425108

Владелец: ФЕДЕРАЛЬНАЯ СЛУЖБА ГОСУДАРСТВЕННОЙ

РЕГИСТРАЦИИ, КАДАСТРА И КАРТОГРАФИИ

Действителен: с 27.06.2023 по 19.09.2024

полное наименование должности

инициалы, фамилия

## Земельный участок

## вид объекта недвижимости

Лист № 10 раздела 3.2

Всего листов раздела 3.2: 14

Всего разделов: 7

Всего листов выписки: 61

24.11.2023г. № КУВИ-001/2023-265427792

Кадастровый номер:

73:23:015001:121

1	2	3	4	5
238	492017.17	2339731.57	Закрепление отсутствует	0.1
239	492017.2	2339731.28	Закрепление отсутствует	0.1
240	492017.25	2339731.01	Закрепление отсутствует	0.1
241	492017.32	2339730.73	Закрепление отсутствует	0.1
242	492017.4	2339730.46	Закрепление отсутствует	0.1
243	492017.5	2339730.2	Закрепление отсутствует	0.1
244	492017.63	2339729.94	Закрепление отсутствует	0.1
245	492017.76	2339729.69	Закрепление отсутствует	0.1
246	492017.91	2339729.46	Закрепление отсутствует	0.1
247	492018.08	2339729.22	Закрепление отсутствует	0.1
248	492018.25	2339729	Закрепление отсутствует	0.1
249	492018.44	2339728.8	Закрепление отсутствует	0.1
250	492018.65	2339728.6	Закрепление отсутствует	0.1
251	492018.86	2339728.42	Закрепление отсутствует	0.1
252	492019.09	2339728.25	Закрепление отсутствует	0.1
253	492019.34	2339728.09	Закрепление отсутствует	0.1
254	492019.58	2339727.95	Закрепление отсутствует	0.1
255	492019.84	2339727.83	Закрепление отсутствует	0.1
256	492020.1	2339727.73	Закрепление отсутствует	0.1
257	492029.31	2339722.76	Закрепление отсутствует	0.1
258	492034.69	2339719.4	Закрепление отсутствует	0.1
259	492038.96	2339718.12	Закрепление отсутствует	0.1
260	492041.84	2339717.73	Закрепление отсутствует	0.1
261	492047	2339717.95	Закрепление отсутствует	0.1
262	492052.15	2339717.4	Закрепление отсутствует	0.1
263	492056.5	2339716.57	Закрепление отсутствует	0.1
264	492060.91	2339715.21	Закрепление отсутствует	0.1
265	492063.56	2339713.93	Закрепление отсутствует	0.1
266	492063.94	2339713.78	Закрепление отсутствует	0.1



ДОКУМЕНТ ПОДПИСАН  
ЭЛЕКТРОННОЙ ПОДПИСЬЮ

Сертификат: 00BV056B7401CB38D2B3576ACDC8425108

Владелец: ФЕДЕРАЛЬНАЯ СЛУЖБА ГОСУДАРСТВЕННОЙ

РЕГИСТРАЦИИ, КАДАСТРА И КАРТОГРАФИИ

Действителен: с 27.06.2023 по 19.09.2024

полное наименование должности

инициалы, фамилия

## Земельный участок

вид объекта недвижимости

Лист № 11 раздела 3.2

Всего листов раздела 3.2: 14

Всего разделов: 7

Всего листов выписки: 61

24.11.2023г. № КУВИ-001/2023-265427792

Кадастровый номер:

73:23:015001:121

1	2	3	4	5
267	492064.34	2339713.61	Закрепление отсутствует	0.1
268	492064.71	2339713.42	Закрепление отсутствует	0.1
269	492065.09	2339713.2	Закрепление отсутствует	0.1
270	492065.44	2339712.95	Закрепление отсутствует	0.1
271	492065.77	2339712.68	Закрепление отсутствует	0.1
272	492066.1	2339712.4	Закрепление отсутствует	0.1
273	492066.4	2339712.09	Закрепление отсутствует	0.1
274	492066.68	2339711.77	Закрепление отсутствует	0.1
275	492066.94	2339711.42	Закрепление отсутствует	0.1
276	492067.18	2339711.07	Закрепление отсутствует	0.1
277	492067.4	2339710.7	Закрепление отсутствует	0.1
278	492067.59	2339710.32	Закрепление отсутствует	0.1
279	492067.76	2339709.92	Закрепление отсутствует	0.1
280	492067.91	2339709.52	Закрепление отсутствует	0.1
281	492068.03	2339709.1	Закрепление отсутствует	0.1
282	492068.11	2339708.68	Закрепление отсутствует	0.1
283	492068.18	2339708.25	Закрепление отсутствует	0.1
284	492068.21	2339707.83	Закрепление отсутствует	0.1
285	492068.23	2339707.41	Закрепление отсутствует	0.1
286	492068.21	2339706.98	Закрепление отсутствует	0.1
287	492068.17	2339706.55	Закрепление отсутствует	0.1
288	492068.09	2339706.12	Закрепление отсутствует	0.1
289	492068	2339705.71	Закрепление отсутствует	0.1
290	492067.86	2339703.83	Закрепление отсутствует	0.1
291	492067.82	2339703.6	Закрепление отсутствует	0.1
292	492067.78	2339703.25	Закрепление отсутствует	0.1
293	492067.77	2339702.89	Закрепление отсутствует	0.1
294	492067.77	2339702.53	Закрепление отсутствует	0.1
295	492067.8	2339702.18	Закрепление отсутствует	0.1



ДОКУМЕНТ ПОДПИСАН  
ЭЛЕКТРОННОЙ ПОДПИСЬЮ

Сертификат: 00BV056B7401CB38D2B3576ACDC8425108

Владелец: ФЕДЕРАЛЬНАЯ СЛУЖБА ГОСУДАРСТВЕННОЙ

РЕГИСТРАЦИИ, КАДАСТРА И КАРТОГРАФИИ

Действителен: с 27.06.2023 по 19.09.2024

полное наименование должности

инициалы, фамилия

## Земельный участок

вид объекта недвижимости

Лист № 12 раздела 3.2

Всего листов раздела 3.2: 14

Всего разделов: 7

Всего листов выписки: 61

24.11.2023г. № КУВИ-001/2023-265427792

Кадастровый номер:

73:23:015001:121

1	2	3	4	5
296	492067.86	2339701.82	Закрепление отсутствует	0.1
297	492067.94	2339701.47	Закрепление отсутствует	0.1
298	492068.03	2339701.12	Закрепление отсутствует	0.1
299	492068.15	2339700.79	Закрепление отсутствует	0.1
300	492068.29	2339700.45	Закрепление отсутствует	0.1
301	492068.45	2339700.14	Закрепление отсутствует	0.1
302	492068.62	2339699.82	Закрепление отсутствует	0.1
303	492068.82	2339699.53	Закрепление отсутствует	0.1
304	492069.03	2339699.24	Закрепление отсутствует	0.1
305	492069.28	2339698.97	Закрепление отсутствует	0.1
306	492069.52	2339698.71	Закрепление отсутствует	0.1
307	492069.79	2339698.47	Закрепление отсутствует	0.1
308	492070.07	2339698.25	Закрепление отсутствует	0.1
309	492070.36	2339698.04	Закрепление отсутствует	0.1
310	492070.67	2339697.85	Закрепление отсутствует	0.1
311	492070.98	2339697.69	Закрепление отсутствует	0.1
312	492071.65	2339697.72	Закрепление отсутствует	0.1
313	492072.09	2339697.89	Закрепление отсутствует	0.1
314	492074.46	2339698.77	Закрепление отсутствует	0.1
315	492076.89	2339699.49	Закрепление отсутствует	0.1
316	492079.37	2339700.04	Закрепление отсутствует	0.1
317	492081.87	2339700.45	Закрепление отсутствует	0.1
318	492084.4	2339700.7	Закрепление отсутствует	0.1
319	492086.93	2339700.79	Закрепление отсутствует	0.1
320	492089.46	2339700.73	Закрепление отсутствует	0.1
321	492091.99	2339700.49	Закрепление отсутствует	0.1
322	492095.33	2339700.67	Закрепление отсутствует	0.1
323	492096.85	2339700.9	Закрепление отсутствует	0.1
324	492097.3	2339700.74	Закрепление отсутствует	0.1



ДОКУМЕНТ ПОДПИСАН  
ЭЛЕКТРОННОЙ ПОДПИСЬЮ

Сертификат: 00ВВ056В7401СВ38D2В3576АСDC8425108

Владелец: ФЕДЕРАЛЬНАЯ СЛУЖБА ГОСУДАРСТВЕННОЙ

РЕГИСТРАЦИИ, КАДАСТРА И КАРТОГРАФИИ

Действителен: с 27.06.2023 по 19.09.2024

полное наименование должности

инициалы, фамилия

## Земельный участок

вид объекта недвижимости

Лист № 13 раздела 3.2

Всего листов раздела 3.2: 14

Всего разделов: 7

Всего листов выписки: 61

24.11.2023г. № КУВИ-001/2023-265427792

Кадастровый номер:

73:23:015001:121

1	2	3	4	5
325	492098.09	2339700.43	Закрепление отсутствует	0.1
326	492098.86	2339700.08	Закрепление отсутствует	0.1
327	492099.6	2339699.68	Закрепление отсутствует	0.1
328	492100.3	2339699.22	Закрепление отсутствует	0.1
329	492100.99	2339698.73	Закрепление отсутствует	0.1
330	492101.64	2339698.19	Закрепление отсутствует	0.1
331	492102.25	2339697.62	Закрепление отсутствует	0.1
332	492102.83	2339697	Закрепление отсутствует	0.1
333	492103.36	2339696.35	Закрепление отсутствует	0.1
334	492103.87	2339695.67	Закрепление отсутствует	0.1
335	492104.32	2339694.97	Закрепление отсутствует	0.1
336	492104.73	2339694.22	Закрепление отсутствует	0.1
337	492108.7	2339686.77	Закрепление отсутствует	0.1
338	492111.22	2339680.73	Закрепление отсутствует	0.1
339	492113.18	2339672.92	Закрепление отсутствует	0.1
340	492113.18	2339672.72	Закрепление отсутствует	0.1
341	492113.16	2339672.34	Закрепление отсутствует	0.1
342	492113.1	2339671.97	Закрепление отсутствует	0.1
343	492113.02	2339671.6	Закрепление отсутствует	0.1
344	492112.92	2339671.24	Закрепление отсутствует	0.1
345	492112.8	2339670.88	Закрепление отсутствует	0.1
346	492112.67	2339670.54	Закрепление отсутствует	0.1
347	492112.5	2339670.19	Закрепление отсутствует	0.1
348	492112.31	2339669.87	Закрепление отсутствует	0.1
349	492112.11	2339669.57	Закрепление отсутствует	0.1
350	492111.88	2339669.25	Закрепление отсутствует	0.1
351	492111.64	2339668.97	Закрепление отсутствует	0.1
352	492111.37	2339668.7	Закрепление отсутствует	0.1
353	492107.98	2339667.28	Закрепление отсутствует	0.1



ДОКУМЕНТ ПОДПИСАН  
ЭЛЕКТРОННОЙ ПОДПИСЬЮ

Сертификат: 00ВВ056В7401СВ38D2В3576АСDC8425108

Владелец: ФЕДЕРАЛЬНАЯ СЛУЖБА ГОСУДАРСТВЕННОЙ

РЕГИСТРАЦИИ, КАДАСТРА И КАРТОГРАФИИ

Действителен: с 27.06.2023 по 19.09.2024

полное наименование должности

инициалы, фамилия

## Земельный участок

вид объекта недвижимости

Лист № 14 раздела 3.2

Всего листов раздела 3.2: 14

Всего разделов: 7

Всего листов выписки: 61

24.11.2023г. № КУВИ-001/2023-265427792

Кадастровый номер:

73:23:015001:121

1	2	3	4	5
354	492107.59	2339667.15	Закрепление отсутствует	0.1
355	492105.6	2339666.56	Закрепление отсутствует	0.1
356	492103.59	2339666.12	Закрепление отсутствует	0.1
357	492101.54	2339665.79	Закрепление отсутствует	0.1
358	492099.48	2339665.59	Закрепление отсутствует	0.1
359	492097.41	2339665.52	Закрепление отсутствует	0.1
360	492095.34	2339665.59	Закрепление отсутствует	0.1
361	492090.92	2339664.99	Закрепление отсутствует	0.1
362	492073.7	2339663.82	Закрепление отсутствует	0.1
1	492063.89	2339663.34	Закрепление отсутствует	0.1



ДОКУМЕНТ ПОДПИСАН  
ЭЛЕКТРОННОЙ ПОДПИСЬЮ

Сертификат: 00ВВ056В7401СВ38D2В3576АСDС8425108

Владелец: ФЕДЕРАЛЬНАЯ СЛУЖБА ГОСУДАРСТВЕННОЙ

РЕГИСТРАЦИИ, КАДАСТРА И КАРТОГРАФИИ

Действителен: с 27.06.2023 по 19.09.2024

полное наименование должности

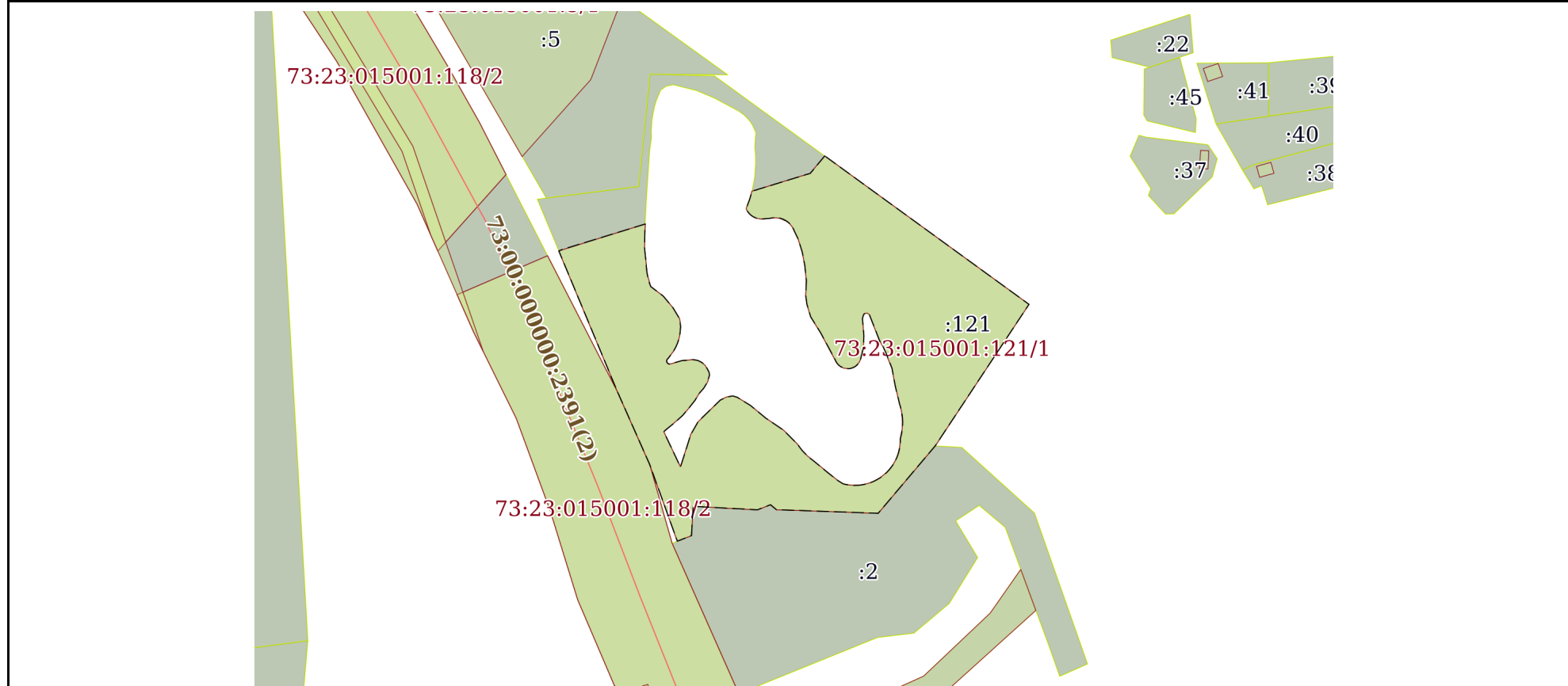
инициалы, фамилия



Выписка из Единого государственного реестра недвижимости об объекте недвижимости  
Сведения о частях земельного участка

Земельный участок			
вид объекта недвижимости			
Лист № 1 раздела 4	Всего листов раздела 4: 2	Всего разделов: 7	Всего листов выписки: 61
24.11.2023г. № КУВИ-001/2023-265427792			
Кадастровый номер:		73:23:015001:121	

План (чертеж, схема) части земельного участка Учетный номер части: 73:23:015001:121/1



Масштаб 1:2000 Условные обозначения:

полное наименование должности	 ДОКУМЕНТ ПОДПИСАН ЭЛЕКТРОННОЙ ПОДПИСЬЮ	инициалы, фамилия
	Сертификат: 00ВВ056В7401СВ38D2В3576АСDC8425108 Владелец: ФЕДЕРАЛЬНАЯ СЛУЖБА ГОСУДАРСТВЕННОЙ РЕГИСТРАЦИИ, КАДАСТРА И КАРТОГРАФИИ Действителен: с 27.06.2023 по 19.09.2024	

Земельный участок

вид объекта недвижимости

Лист № 2 раздела 4

Всего листов раздела 4: 2

Всего разделов: 7

Всего листов выписки: 61

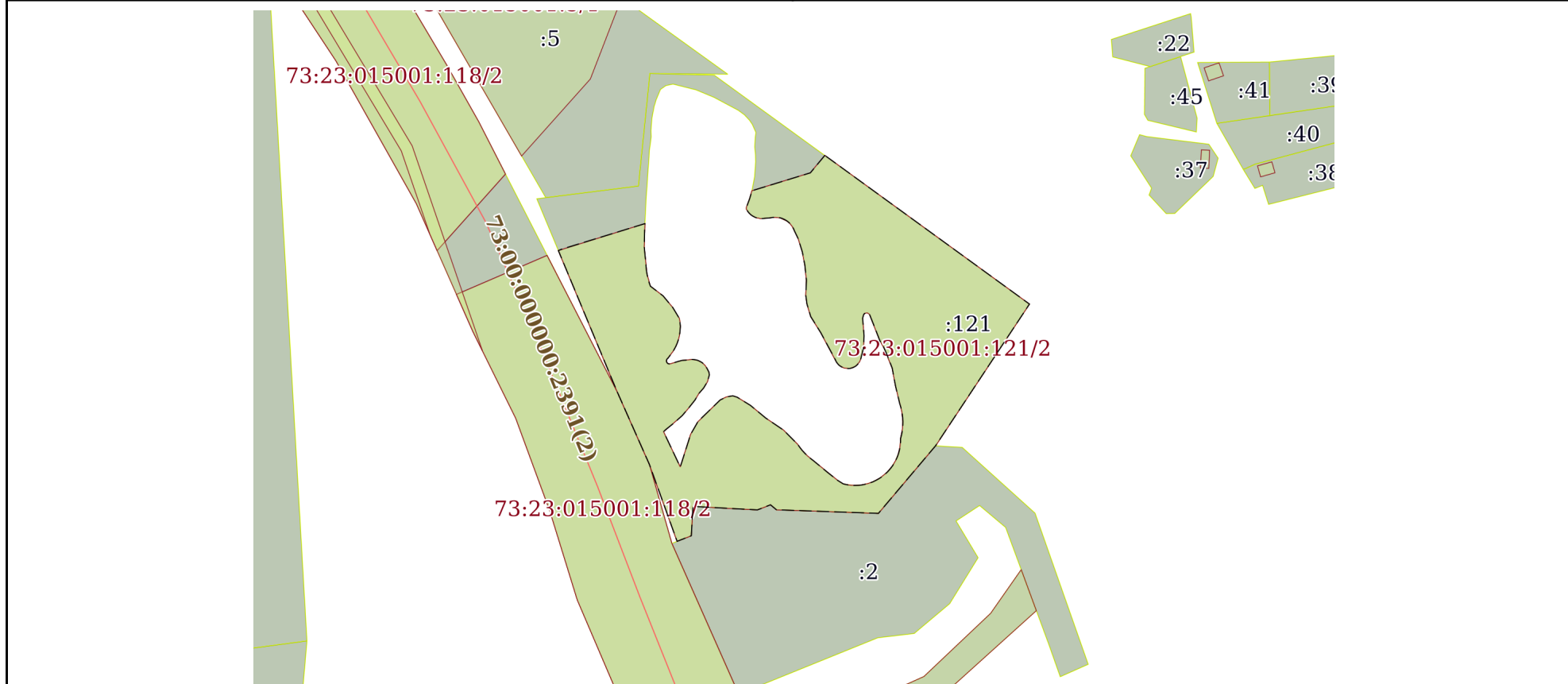
24.11.2023г. № КУВИ-001/2023-265427792

Кадастровый номер:

73:23:015001:121

План (чертеж, схема) части земельного участка

Учетный номер части: 73:23:015001:121/2



Масштаб 1:2000

Условные обозначения:



ДОКУМЕНТ ПОДПИСАН  
ЭЛЕКТРОННОЙ ПОДПИСЬЮ

Сертификат: 00ВВ056В7401СВ38D2В3576АСDC8425108

Владелец: ФЕДЕРАЛЬНАЯ СЛУЖБА ГОСУДАРСТВЕННОЙ

РЕГИСТРАЦИИ, КАДАСТРА И КАРТОГРАФИИ

Действителен: с 27.06.2023 по 19.09.2024

ПОЛНОЕ НАИМЕНОВАНИЕ ДОЛЖНОСТИ

инициалы, фамилия

Выписка из Единого государственного реестра недвижимости об объекте недвижимости  
Сведения о частях земельного участка

Земельный участок			
вид объекта недвижимости			
Лист № 1 раздела 4.1	Всего листов раздела 4.1: 3	Всего разделов: 7	Всего листов выписки: 61
24.11.2023г. № КУВИ-001/2023-265427792			
Кадастровый номер:		73:23:015001:121	

Учетный номер части	Площадь, м2	Содержание ограничения в использовании или ограничения права на объект недвижимости или обременения объекта недвижимости
1	2	3
73:23:015001:121/1	7890	73:00-6.180
73:23:015001:121/2	7890	73:00-6.97
	Весь	<p>вид ограничения (обременения): ограничения прав на земельный участок, предусмотренные статьей 56 Земельного кодекса Российской Федерации; Срок действия: не установлен; реквизиты документа-основания: распоряжение "Об утверждении границы части водоохранной зоны и границы прибрежной защитной полосы Куйбышевского водохранилища, расположенного на территории Ульяновской области" от 10.12.2015 № 11 выдан: Нижне-Волжское бассейновое водное управление Федерального агентства водных ресурсов; карта (план) объекта землеустройства. Зона с особыми условиями использования территории. Часть прибрежной защитной полосы Куйбышевского водохранилища (Ульяновская область) от 01.03.2016 № 49-0/272 выдан: Кадастровый инженер Ансимов Алексей Игоревич, ООО "Земельные ресурсы"; Содержание ограничения (обременения): В соответствии с Водным кодексом Российской Федерации от 03 июня 2006 года № 74-ФЗ в границах прибрежных защитных полос запрещается: 1) использование сточных вод в целях регулирования плодородия почв; 2) размещение кладбищ, скотомогильников, объектов размещения отходов производства и потребления, химических, взрывчатых, токсичных, отравляющих и ядовитых веществ, пунктов захоронения радиоактивных отходов; 3) осуществление авиационных мер по борьбе с вредными организмами; 4) движение и стоянка транспортных средств (кроме специальных транспортных средств), за исключением их движения по дорогам и стоянки на дорогах и в специально оборудованных местах, имеющих твердое покрытие; 5) размещение автозаправочных станций, складов горюче-смазочных материалов (за исключением случаев, если автозаправочные станции, склады горюче-смазочных материалов размещены на территориях портов, судостроительных и судоремонтных организаций, инфраструктуры внутренних водных путей при условии соблюдения требований законодательства в области охраны окружающей среды и настоящего Кодекса), станций технического обслуживания, используемых для технического осмотра и ремонта транспортных средств, осуществление мойки транспортных средств; 6) размещение специализированных хранилищ пестицидов и агрохимикатов, применение пестицидов и агрохимикатов; 7) сброс сточных, в том числе дренажных, вод; 8) разведка и добыча общераспространенных полезных ископаемых (за исключением случаев, если разведка и добыча общераспространенных полезных ископаемых осуществляются пользователями недр, осуществляющими разведку и добычу иных видов полезных ископаемых, в границах предоставленных им в соответствии с законодательством</p>

полное наименование должности	 ДОКУМЕНТ ПОДПИСАН ЭЛЕКТРОННОЙ ПОДПИСЬЮ	инициалы, фамилия
	Сертификат: 00BV056B7401CB38D2B3576ACDC8425108 Владелец: ФЕДЕРАЛЬНАЯ СЛУЖБА ГОСУДАРСТВЕННОЙ РЕГИСТРАЦИИ, КАДАСТРА И КАРТОГРАФИИ Действителен: с 27.06.2023 по 19.09.2024	

Земельный участок			
вид объекта недвижимости			
Лист № 2 раздела 4.1	Всего листов раздела 4.1: 3	Всего разделов: 7	Всего листов выписки: 61

24.11.2023г. № КУВИ-001/2023-265427792

Кадастровый номер: 73:23:015001:121

		<p>Российской Федерации о недрах горных отводов и (или) геологических отводов на основании утвержденного технического проекта в соответствии со статьей 19.1 Закона Российской Федерации от 21 февраля 1992 года N 2395-1 "О недрах"). 9) распашка земель; 10) размещение отвалов размываемых грунтов; 11) выпас сельскохозяйственных животных и организация для них летних лагерей, ванн. Ширина прибрежной защитной полосы озера Байкал в соответствии с п.13 ст.65 Водного кодекса Российской Федерации №74-ФЗ от 03 июня 2006 года, как имеющего особо ценное рыбохозяйственное значение (места нереста, нагула, зимовки рыб и других водных биологических ресурсов) согласно письму Ангаро-Байкальского территориального управления Федерального агентства по рыболовству (Росрыболовство) №ИС-357 от 21.02.2014г., устанавливается в размере двухсот метров независимо от уклона прилегающих земель.; Реестровый номер границы: 73:00-6.180; Вид объекта реестра границ: Зона с особыми условиями использования территории; Вид зоны по документу: Зона с особыми условиями использования территории. Часть прибрежной защитной полосы Куйбышевского водохранилища; Тип зоны: Прибрежная защитная полоса</p>
Весь	<p>вид ограничения (обременения): ограничения прав на земельный участок, предусмотренные статьей 56 Земельного кодекса Российской Федерации; Срок действия: не установлен; реквизиты документа-основания: распоряжение "Об утверждении границы части водоохранной зоны и границы прибрежной защитной полосы Куйбышевского водохранилища, расположенного на территории Ульяновской области" от 10.12.2015 № 11 выдан: Нижне-Волжское бассейновое водное управление Федерального агентства водных ресурсов; карта (план) объекта землеустройства. Зона с особыми условиями использования территории. Часть водоохранной зоны Куйбышевского водохранилища (Ульяновская область) от 01.03.2016 № 49-0/273 выдан: Кадастровый инженер Ансимов Алексей Игоревич, ООО "Земельные ресурсы"; Содержание ограничения (обременения): В соответствии со ст. 65 Водного кодекса Российской Федерации от 03 июня 2006 года № 74-ФЗ в границах водоохранных зон запрещается: 1) использование сточных вод в целях регулирования плодородия почв; 2) размещение кладбищ, скотомогильников, объектов размещения отходов производства и потребления, химических, взрывчатых, токсичных, отравляющих и ядовитых веществ, пунктов захоронения радиоактивных отходов; 3) осуществление авиационных мер по борьбе с вредными организмами; 4) движение и стоянка транспортных средств (кроме специальных транспортных средств), за исключением их движения по дорогам и стоянки на дорогах и в специально оборудованных местах, имеющих твердое покрытие; 5) размещение автозаправочных станций, складов горюче-смазочных материалов (за исключением случаев, если автозаправочные станции, склады горюче-смазочных материалов размещены на территориях портов, судостроительных и судоремонтных организаций, инфраструктуры внутренних водных путей при условии соблюдения требований законодательства в области охраны окружающей среды и настоящего Кодекса), станций технического обслуживания, используемых для технического осмотра и ремонта транспортных средств, осуществление мойки транспортных средств; 6) размещение специализированных хранилищ пестицидов и агрохимикатов, применение пестицидов и агрохимикатов; 7) сброс сточных, в том числе дренажных, вод; 8) разведка и добыча общераспространенных полезных ископаемых (за исключением случаев, если разведка и добыча общераспространенных</p>	



ДОКУМЕНТ ПОДПИСАН  
ЭЛЕКТРОННОЙ ПОДПИСЬЮ

Сертификат: 00ВВ056В7401СВ38Д2В3576АСДС8425108

Владелец: ФЕДЕРАЛЬНАЯ СЛУЖБА ГОСУДАРСТВЕННОЙ

РЕГИСТРАЦИИ, КАДАСТРА И КАРТОГРАФИИ

Действителен: с 27.06.2023 по 19.09.2024

полное наименование должности

инициалы, фамилия

Земельный участок			
вид объекта недвижимости			
Лист № 3 раздела 4.1	Всего листов раздела 4.1: 3	Всего разделов: 7	Всего листов выписки: 61
24.11.2023г. № КУВИ-001/2023-265427792			
Кадастровый номер:		73:23:015001:121	
		<p>полезных ископаемых осуществляются пользователями недр, осуществляющими разведку и добычу иных видов полезных ископаемых, в границах предоставленных им в соответствии с законодательством Российской Федерации о недрах горных отводов и (или) геологических отводов на основании утвержденного технического проекта в соответствии со статьей 19.1 Закона Российской Федерации от 21 февраля 1992 года N 2395-1 "О недрах"). В границах водоохранной зоны допускается проектирование, строительство, реконструкция, ввод в эксплуатацию, эксплуатация хозяйственных и иных объектов при условии оборудования таких объектов сооружениями, обеспечивающими охрану водных объектов от загрязнения, засорения и истощения вод в соответствии с водным законодательством и законодательством в области охраны окружающей среды.;</p> <p>Реестровый номер границы: 73:00-6.97; Вид объекта реестра границ: Зона с особыми условиями использования территории; Вид зоны по документу: Зона с особыми условиями использования территории. Часть водоохранной зоны Куйбышевского водохранилища; Тип зоны: Водоохранная зона; Номер: б/н</p>	

полное наименование должности	 ДОКУМЕНТ ПОДПИСАН ЭЛЕКТРОННОЙ ПОДПИСЬЮ Сертификат: 00BV056B7401CB38D2B3576ACDC8425108 Владелец: ФЕДЕРАЛЬНАЯ СЛУЖБА ГОСУДАРСТВЕННОЙ РЕГИСТРАЦИИ, КАДАСТРА И КАРТОГРАФИИ Действителен: с 27.06.2023 по 19.09.2024	инициалы, фамилия
-------------------------------	---	-------------------

## Выписка из Единого государственного реестра недвижимости об объекте недвижимости

## Сведения о частях земельного участка

Земельный участок			
вид объекта недвижимости			

Лист № 1 раздела 4.2	Всего листов раздела 4.2: 24	Всего разделов: 7	Всего листов выписки: 61
----------------------	------------------------------	-------------------	--------------------------

24.11.2023г. № КУВИ-001/2023-265427792

Кадастровый номер: 73:23:015001:121

Сведения о характерных точках границы части (частей) земельного участка			
Учетный номер части: 73:23:015001:121/1			
Система координат МСК-73			

Номер точки	Координаты, м		Описание закрепления на местности	Средняя квадратичная погрешность определения координат характерных точек границ земельного участка, м
	X	Y		
1	2	3	4	5
1	492089.11	2339724.16	-	-
2	492038.92	2339793.22	-	-
3	491991.09	2339761.53	-	-
4	491968.28	2339742.24	-	-
5	491969.49	2339707.83	-	-
6	491971.17	2339705.82	-	-
7	491969.45	2339701.41	-	-
8	491970.62	2339679.65	-	-
9	491960.72	2339679.09	-	-
10	491958.84	2339674.3	-	-
11	491984.76	2339664.97	-	-
12	492009.25	2339654.11	-	-
13	492056.98	2339634.23	-	-
14	492057.42	2339635.24	-	-
15	492066.08	2339663.45	-	-
16	492063.89	2339663.34	-	-
17	492058.27	2339663.21	-	-
18	492052.1	2339663.79	-	-
19	492051.95	2339663.8	-	-
20	492050.52	2339663.92	-	-
21	492049.11	2339664.13	-	-



ДОКУМЕНТ ПОДПИСАН  
ЭЛЕКТРОННОЙ ПОДПИСЬЮ

Сертификат: 00BV056B7401CB38D2B3576ACDC8425108

Владелец: ФЕДЕРАЛЬНАЯ СЛУЖБА ГОСУДАРСТВЕННОЙ

РЕГИСТРАЦИИ, КАДАСТРА И КАРТОГРАФИИ

Действителен: с 27.06.2023 по 19.09.2024

полное наименование должности

инициалы, фамилия

## Земельный участок

вид объекта недвижимости

Лист № 2 раздела 4.2

Всего листов раздела 4.2: 24

Всего разделов: 7

Всего листов выписки: 61

24.11.2023г. № КУВИ-001/2023-265427792

Кадастровый номер:

73:23:015001:121

1	2	3	4	5
22	492047.71	2339664.43	-	-
23	492046.33	2339664.81	-	-
24	492044.97	2339665.28	-	-
25	492041.69	2339669.57	-	-
26	492037.73	2339672.86	-	-
27	492033.96	2339675.13	-	-
28	492031.4	2339675.41	-	-
29	492029.22	2339675.24	-	-
30	492028.43	2339675.12	-	-
31	492027.48	2339674.9	-	-
32	492026.55	2339674.63	-	-
33	492025.64	2339674.31	-	-
34	492024.75	2339673.92	-	-
35	492023.89	2339673.48	-	-
36	492023.06	2339672.99	-	-
37	492022.26	2339672.44	-	-
38	492021.49	2339671.85	-	-
39	492020.65	2339671.23	-	-
40	492020.63	2339671.19	-	-
41	492020.59	2339671.13	-	-
42	492020.55	2339671.08	-	-
43	492020.51	2339671.03	-	-
44	492020.46	2339670.98	-	-
45	492020.41	2339670.94	-	-
46	492020.36	2339670.91	-	-
47	492020.31	2339670.87	-	-
48	492020.26	2339670.84	-	-
49	492020.19	2339670.8	-	-
50	492020.13	2339670.77	-	-



ДОКУМЕНТ ПОДПИСАН  
ЭЛЕКТРОННОЙ ПОДПИСЬЮ

Сертификат: 00ВВ056В7401СВ38D2В3576АСDC8425108

Владелец: ФЕДЕРАЛЬНАЯ СЛУЖБА ГОСУДАРСТВЕННОЙ

РЕГИСТРАЦИИ, КАДАСТРА И КАРТОГРАФИИ

Действителен: с 27.06.2023 по 19.09.2024

полное наименование должности

инициалы, фамилия

## Земельный участок

вид объекта недвижимости

Лист № 3 раздела 4.2

Всего листов раздела 4.2: 24

Всего разделов: 7

Всего листов выписки: 61

24.11.2023г. № КУВИ-001/2023-265427792

Кадастровый номер:

73:23:015001:121

1	2	3	4	5
51	492020.07	2339670.76	-	-
52	492020.01	2339670.74	-	-
53	492019.94	2339670.72	-	-
54	492019.88	2339670.71	-	-
55	492019.81	2339670.7	-	-
56	492019.75	2339670.7	-	-
57	492019.68	2339670.7	-	-
58	492019.62	2339670.71	-	-
59	492019.55	2339670.72	-	-
60	492019.49	2339670.74	-	-
61	492019.43	2339670.75	-	-
62	492019.36	2339670.78	-	-
63	492019.3	2339670.8	-	-
64	492019.25	2339670.83	-	-
65	492019.2	2339670.87	-	-
66	492019.14	2339670.9	-	-
67	492019.09	2339670.94	-	-
68	492019.04	2339670.98	-	-
69	492018.99	2339671.03	-	-
70	492018.95	2339671.08	-	-
71	492018.91	2339671.12	-	-
72	492018.87	2339671.18	-	-
73	492018.84	2339671.24	-	-
74	492018.81	2339671.3	-	-
75	492018.78	2339671.36	-	-
76	492018.76	2339671.42	-	-
77	492018.74	2339671.48	-	-
78	492018.72	2339671.55	-	-
79	492018.72	2339671.61	-	-



ДОКУМЕНТ ПОДПИСАН  
ЭЛЕКТРОННОЙ ПОДПИСЬЮ

Сертификат: 00ВВ056В7401СВ38D2В3576АСDC8425108

Владелец: ФЕДЕРАЛЬНАЯ СЛУЖБА ГОСУДАРСТВЕННОЙ

РЕГИСТРАЦИИ, КАДАСТРА И КАРТОГРАФИИ

Действителен: с 27.06.2023 по 19.09.2024

полное наименование должности

инициалы, фамилия



## Земельный участок

вид объекта недвижимости

Лист № 4 раздела 4.2

Всего листов раздела 4.2: 24

Всего разделов: 7

Всего листов выписки: 61

24.11.2023г. № КУВИ-001/2023-265427792

Кадастровый номер:

73:23:015001:121

1	2	3	4	5
80	492018.71	2339671.67	-	-
81	492018.71	2339671.74	-	-
82	492018.71	2339671.8	-	-
83	492018.71	2339671.87	-	-
84	492018.73	2339671.93	-	-
85	492018.74	2339672	-	-
86	492018.76	2339672.06	-	-
87	492019.52	2339674.49	-	-
88	492019.92	2339675.97	-	-
89	492020.01	2339677.88	-	-
90	492020.04	2339678.01	-	-
91	492020.12	2339678.36	-	-
92	492020.18	2339678.71	-	-
93	492020.21	2339679.06	-	-
94	492020.22	2339679.42	-	-
95	492020.21	2339679.78	-	-
96	492020.18	2339680.14	-	-
97	492020.12	2339680.49	-	-
98	492020.04	2339680.83	-	-
99	492019.95	2339681.17	-	-
100	492019.83	2339681.51	-	-
101	492019.68	2339681.84	-	-
102	492019.52	2339682.15	-	-
103	492019.34	2339682.46	-	-
104	492019.14	2339682.76	-	-
105	492018.92	2339683.04	-	-
106	492018.69	2339683.31	-	-
107	492018.44	2339683.56	-	-
108	492018.16	2339683.79	-	-



ДОКУМЕНТ ПОДПИСАН  
ЭЛЕКТРОННОЙ ПОДПИСЬЮ

Сертификат: 00ВВ056В7401СВ38D2В3576АСDC8425108

Владелец: ФЕДЕРАЛЬНАЯ СЛУЖБА ГОСУДАРСТВЕННОЙ

РЕГИСТРАЦИИ, КАДАСТРА И КАРТОГРАФИИ

Действителен: с 27.06.2023 по 19.09.2024

полное наименование должности

инициалы, фамилия

## Земельный участок

вид объекта недвижимости

Лист № 5 раздела 4.2

Всего листов раздела 4.2: 24

Всего разделов: 7

Всего листов выписки: 61

24.11.2023г. № КУВИ-001/2023-265427792

Кадастровый номер:

73:23:015001:121

1	2	3	4	5
109	492017.89	2339684.01	-	-
110	492017.59	2339684.21	-	-
111	492016.03	2339685.01	-	-
112	492015.04	2339685.19	-	-
113	492012.75	2339684.56	-	-
114	492010.57	2339683.24	-	-
115	492008.69	2339681.6	-	-
116	492006.51	2339680.32	-	-
117	492003.82	2339678.19	-	-
118	492001.29	2339676.04	-	-
119	491998.75	2339673.24	-	-
120	491996.6	2339670.51	-	-
121	491995.84	2339669.73	-	-
122	491983.95	2339675.37	-	-
123	491994.92	2339678.86	-	-
124	491999.11	2339681.26	-	-
125	492000.36	2339682.43	-	-
126	492006.55	2339688.84	-	-
127	492007.56	2339690.89	-	-
128	492007.96	2339693.07	-	-
129	492007.49	2339694.57	-	-
130	492004.72	2339699.06	-	-
131	492000.45	2339704.22	-	-
132	491997.76	2339708.18	-	-
133	491996.35	2339710.26	-	-
134	491991.59	2339714.98	-	-
135	491990.48	2339715.76	-	-
136	491989.49	2339716.55	-	-
137	491988.56	2339717.4	-	-



ДОКУМЕНТ ПОДПИСАН  
ЭЛЕКТРОННОЙ ПОДПИСЬЮ

Сертификат: 00ВВ056В7401СВ38Д2В3576АСДС8425108

Владелец: ФЕДЕРАЛЬНАЯ СЛУЖБА ГОСУДАРСТВЕННОЙ

РЕГИСТРАЦИИ, КАДАСТРА И КАРТОГРАФИИ

Действителен: с 27.06.2023 по 19.09.2024

полное наименование должности

инициалы, фамилия

## Земельный участок

вид объекта недвижимости

Лист № 6 раздела 4.2

Всего листов раздела 4.2: 24

Всего разделов: 7

Всего листов выписки: 61

24.11.2023г. № КУВИ-001/2023-265427792

Кадастровый номер:

73:23:015001:121

1	2	3	4	5
138	491987.68	2339718.29	-	-
139	491986.87	2339719.24	-	-
140	491986.11	2339720.25	-	-
141	491982.04	2339725.15	-	-
142	491979.39	2339728.52	-	-
143	491978.23	2339730.38	-	-
144	491978.07	2339730.98	-	-
145	491977.89	2339731.94	-	-
146	491977.76	2339732.89	-	-
147	491977.7	2339733.86	-	-
148	491977.71	2339734.83	-	-
149	491977.76	2339735.79	-	-
150	491977.88	2339736.75	-	-
151	491978.07	2339737.7	-	-
152	491978.3	2339738.64	-	-
153	491978.6	2339739.55	-	-
154	491978.95	2339740.45	-	-
155	491979.37	2339741.32	-	-
156	491979.83	2339742.17	-	-
157	491980.34	2339742.98	-	-
158	491980.92	2339743.77	-	-
159	491981.53	2339744.51	-	-
160	491982.19	2339745.22	-	-
161	491982.89	2339745.88	-	-
162	491983.63	2339746.49	-	-
163	491984.42	2339747.07	-	-
164	491985.23	2339747.58	-	-
165	491986.08	2339748.05	-	-
166	491986.95	2339748.46	-	-



ДОКУМЕНТ ПОДПИСАН  
ЭЛЕКТРОННОЙ ПОДПИСЬЮ

Сертификат: 00ВВ056В7401СВ38D2В3576АСDC8425108

Владелец: ФЕДЕРАЛЬНАЯ СЛУЖБА ГОСУДАРСТВЕННОЙ

РЕГИСТРАЦИИ, КАДАСТРА И КАРТОГРАФИИ

Действителен: с 27.06.2023 по 19.09.2024

полное наименование должности

инициалы, фамилия

## Земельный участок

вид объекта недвижимости

Лист № 7 раздела 4.2

Всего листов раздела 4.2: 24

Всего разделов: 7

Всего листов выписки: 61

24.11.2023г. № КУВИ-001/2023-265427792

Кадастровый номер:

73:23:015001:121

1	2	3	4	5
167	491987.85	2339748.82	-	-
168	491988.77	2339749.11	-	-
169	491989.7	2339749.36	-	-
170	491990.65	2339749.54	-	-
171	491991.61	2339749.67	-	-
172	491992.57	2339749.72	-	-
173	491993.53	2339749.72	-	-
174	491994.53	2339749.99	-	-
175	491995.72	2339750.23	-	-
176	491996.91	2339750.39	-	-
177	491998.12	2339750.48	-	-
178	491999.32	2339750.5	-	-
179	492000.53	2339750.44	-	-
180	492001.72	2339750.3	-	-
181	492002.92	2339750.1	-	-
182	492004.09	2339749.81	-	-
183	492005.24	2339749.44	-	-
184	492011.27	2339748.01	-	-
185	492017.33	2339746.89	-	-
186	492022.28	2339744.95	-	-
187	492024.31	2339744.04	-	-
188	492026.59	2339742.71	-	-
189	492031.08	2339740.98	-	-
190	492035.49	2339739.22	-	-
191	492035.56	2339739.16	-	-
192	492035.6	2339739.12	-	-
193	492035.66	2339739.07	-	-
194	492035.71	2339739.02	-	-
195	492035.75	2339738.97	-	-



ДОКУМЕНТ ПОДПИСАН  
ЭЛЕКТРОННОЙ ПОДПИСЬЮ

Сертификат: 00ВВ056В7401СВ38D2В3576АСDC8425108

Владелец: ФЕДЕРАЛЬНАЯ СЛУЖБА ГОСУДАРСТВЕННОЙ

РЕГИСТРАЦИИ, КАДАСТРА И КАРТОГРАФИИ

Действителен: с 27.06.2023 по 19.09.2024

полное наименование должности

инициалы, фамилия

## Земельный участок

вид объекта недвижимости

Лист № 8 раздела 4.2

Всего листов раздела 4.2: 24

Всего разделов: 7

Всего листов выписки: 61

24.11.2023г. № КУВИ-001/2023-265427792

Кадастровый номер:

73:23:015001:121

1	2	3	4	5
196	492035.8	2339738.91	-	-
197	492035.84	2339738.84	-	-
198	492035.87	2339738.79	-	-
199	492035.89	2339738.72	-	-
200	492035.92	2339738.66	-	-
201	492035.95	2339738.6	-	-
202	492035.97	2339738.52	-	-
203	492035.98	2339738.46	-	-
204	492035.98	2339738.38	-	-
205	492035.99	2339738.32	-	-
206	492035.99	2339738.24	-	-
207	492035.99	2339738.18	-	-
208	492035.98	2339738.1	-	-
209	492035.96	2339738.03	-	-
210	492035.94	2339737.96	-	-
211	492035.92	2339737.89	-	-
212	492035.9	2339737.83	-	-
213	492035.87	2339737.76	-	-
214	492035.84	2339737.7	-	-
215	492035.79	2339737.64	-	-
216	492035.75	2339737.59	-	-
217	492035.71	2339737.54	-	-
218	492035.66	2339737.48	-	-
219	492035.61	2339737.43	-	-
220	492035.56	2339737.38	-	-
221	492035.51	2339737.34	-	-
222	492035.44	2339737.31	-	-
223	492035.38	2339737.28	-	-
224	492035.31	2339737.24	-	-



ДОКУМЕНТ ПОДПИСАН  
ЭЛЕКТРОННОЙ ПОДПИСЬЮ

Сертификат: 00ВВ056В7401СВ38D2В3576АСDC8425108

Владелец: ФЕДЕРАЛЬНАЯ СЛУЖБА ГОСУДАРСТВЕННОЙ

РЕГИСТРАЦИИ, КАДАСТРА И КАРТОГРАФИИ

Действителен: с 27.06.2023 по 19.09.2024

полное наименование должности

инициалы, фамилия

## Земельный участок

вид объекта недвижимости

Лист № 9 раздела 4.2

Всего листов раздела 4.2: 24

Всего разделов: 7

Всего листов выписки: 61

24.11.2023г. № КУВИ-001/2023-265427792

Кадастровый номер:

73:23:015001:121

1	2	3	4	5
225	492035.25	2339737.22	-	-
226	492034.1	2339736.91	-	-
227	492031.8	2339737.12	-	-
228	492028.19	2339737.39	-	-
229	492023.99	2339737.18	-	-
230	492020.58	2339736.33	-	-
231	492020.43	2339736.29	-	-
232	492020.16	2339736.21	-	-
233	492019.9	2339736.11	-	-
234	492019.64	2339735.98	-	-
235	492019.39	2339735.85	-	-
236	492019.15	2339735.7	-	-
237	492018.92	2339735.54	-	-
238	492018.71	2339735.36	-	-
239	492018.49	2339735.16	-	-
240	492018.29	2339734.97	-	-
241	492018.12	2339734.74	-	-
242	492017.95	2339734.52	-	-
243	492017.8	2339734.28	-	-
244	492017.66	2339734.03	-	-
245	492017.53	2339733.78	-	-
246	492017.42	2339733.51	-	-
247	492017.34	2339733.25	-	-
248	492017.27	2339732.97	-	-
249	492017.21	2339732.69	-	-
250	492017.17	2339732.42	-	-
251	492017.16	2339732.14	-	-
252	492017.15	2339731.86	-	-
253	492017.17	2339731.57	-	-



ДОКУМЕНТ ПОДПИСАН  
ЭЛЕКТРОННОЙ ПОДПИСЬЮ

Сертификат: 00ВВ056В7401СВ38D2В3576АСDC8425108

Владелец: ФЕДЕРАЛЬНАЯ СЛУЖБА ГОСУДАРСТВЕННОЙ

РЕГИСТРАЦИИ, КАДАСТРА И КАРТОГРАФИИ

Действителен: с 27.06.2023 по 19.09.2024

полное наименование должности

инициалы, фамилия

## Земельный участок

вид объекта недвижимости

Лист № 10 раздела 4.2

Всего листов раздела 4.2: 24

Всего разделов: 7

Всего листов выписки: 61

24.11.2023г. № КУВИ-001/2023-265427792

Кадастровый номер:

73:23:015001:121

1	2	3	4	5
254	492017.2	2339731.28	-	-
255	492017.25	2339731.01	-	-
256	492017.32	2339730.73	-	-
257	492017.4	2339730.46	-	-
258	492017.5	2339730.2	-	-
259	492017.63	2339729.94	-	-
260	492017.76	2339729.69	-	-
261	492017.91	2339729.46	-	-
262	492018.08	2339729.22	-	-
263	492018.25	2339729	-	-
264	492018.44	2339728.8	-	-
265	492018.65	2339728.6	-	-
266	492018.86	2339728.42	-	-
267	492019.09	2339728.25	-	-
268	492019.34	2339728.09	-	-
269	492019.58	2339727.95	-	-
270	492019.84	2339727.83	-	-
271	492020.1	2339727.73	-	-
272	492029.31	2339722.76	-	-
273	492034.69	2339719.4	-	-
274	492038.96	2339718.12	-	-
275	492041.84	2339717.73	-	-
276	492047	2339717.95	-	-
277	492052.15	2339717.4	-	-
278	492056.5	2339716.57	-	-
279	492060.91	2339715.21	-	-
280	492063.56	2339713.93	-	-
281	492063.94	2339713.78	-	-
282	492064.34	2339713.61	-	-



ДОКУМЕНТ ПОДПИСАН  
ЭЛЕКТРОННОЙ ПОДПИСЬЮ

Сертификат: 00ВВ056В7401СВ38D2В3576АСDС8425108

Владелец: ФЕДЕРАЛЬНАЯ СЛУЖБА ГОСУДАРСТВЕННОЙ

РЕГИСТРАЦИИ, КАДАСТРА И КАРТОГРАФИИ

Действителен: с 27.06.2023 по 19.09.2024

полное наименование должности

инициалы, фамилия

## Земельный участок

вид объекта недвижимости

Лист № 11 раздела 4.2

Всего листов раздела 4.2: 24

Всего разделов: 7

Всего листов выписки: 61

24.11.2023г. № КУВИ-001/2023-265427792

Кадастровый номер:

73:23:015001:121

1	2	3	4	5
283	492064.71	2339713.42	-	-
284	492065.09	2339713.2	-	-
285	492065.44	2339712.95	-	-
286	492065.77	2339712.68	-	-
287	492066.1	2339712.4	-	-
288	492066.4	2339712.09	-	-
289	492066.68	2339711.77	-	-
290	492066.94	2339711.42	-	-
291	492067.18	2339711.07	-	-
292	492067.4	2339710.7	-	-
293	492067.59	2339710.32	-	-
294	492067.76	2339709.92	-	-
295	492067.91	2339709.52	-	-
296	492068.03	2339709.1	-	-
297	492068.11	2339708.68	-	-
298	492068.18	2339708.25	-	-
299	492068.21	2339707.83	-	-
300	492068.23	2339707.41	-	-
301	492068.21	2339706.98	-	-
302	492068.17	2339706.55	-	-
303	492068.09	2339706.12	-	-
304	492068	2339705.71	-	-
305	492067.86	2339703.83	-	-
306	492067.82	2339703.6	-	-
307	492067.78	2339703.25	-	-
308	492067.77	2339702.89	-	-
309	492067.77	2339702.53	-	-
310	492067.8	2339702.18	-	-
311	492067.86	2339701.82	-	-



ДОКУМЕНТ ПОДПИСАН  
ЭЛЕКТРОННОЙ ПОДПИСЬЮ

Сертификат: 00ВВ056В7401СВ38Д2В3576АСDC8425108

Владелец: ФЕДЕРАЛЬНАЯ СЛУЖБА ГОСУДАРСТВЕННОЙ

РЕГИСТРАЦИИ, КАДАСТРА И КАРТОГРАФИИ

Действителен: с 27.06.2023 по 19.09.2024

полное наименование должности

инициалы, фамилия



## Земельный участок

вид объекта недвижимости

Лист № 12 раздела 4.2

Всего листов раздела 4.2: 24

Всего разделов: 7

Всего листов выписки: 61

24.11.2023г. № КУВИ-001/2023-265427792

Кадастровый номер:

73:23:015001:121

1	2	3	4	5
312	492067.94	2339701.47	-	-
313	492068.03	2339701.12	-	-
314	492068.15	2339700.79	-	-
315	492068.29	2339700.45	-	-
316	492068.45	2339700.14	-	-
317	492068.62	2339699.82	-	-
318	492068.82	2339699.53	-	-
319	492069.03	2339699.24	-	-
320	492069.28	2339698.97	-	-
321	492069.52	2339698.71	-	-
322	492069.79	2339698.47	-	-
323	492070.07	2339698.25	-	-
324	492070.36	2339698.04	-	-
325	492070.67	2339697.85	-	-
326	492070.98	2339697.69	-	-
327	492071.65	2339697.72	-	-
328	492072.09	2339697.89	-	-
329	492074.46	2339698.77	-	-
330	492076.89	2339699.49	-	-
331	492077.17	2339699.55	-	-
332	492083.22	2339719.27	-	-
1	492089.11	2339724.16	-	-



ДОКУМЕНТ ПОДПИСАН  
ЭЛЕКТРОННОЙ ПОДПИСЬЮ

Сертификат: 00ВВ056В7401СВ38D2В3576АСDC8425108

Владелец: ФЕДЕРАЛЬНАЯ СЛУЖБА ГОСУДАРСТВЕННОЙ

РЕГИСТРАЦИИ, КАДАСТРА И КАРТОГРАФИИ

Действителен: с 27.06.2023 по 19.09.2024

полное наименование должности

инициалы, фамилия

## Земельный участок

вид объекта недвижимости

Лист № 13 раздела 4.2

Всего листов раздела 4.2: 24

Всего разделов: 7

Всего листов выписки: 61

24.11.2023г. № КУВИ-001/2023-265427792

Кадастровый номер:

73:23:015001:121

## Сведения о характерных точках границы части (частей) земельного участка

Учетный номер части: 73:23:015001:121/2

Система координат МСК-73

Номер точки	Координаты, м		Описание закрепления на местности	Средняя квадратичная погрешность определения координат характерных точек границ земельного участка, м
	X	Y		
1	2	3	4	5
1	492089.11	2339724.16	-	-
2	492038.92	2339793.22	-	-
3	491991.09	2339761.53	-	-
4	491968.28	2339742.24	-	-
5	491969.49	2339707.83	-	-
6	491971.17	2339705.82	-	-
7	491969.45	2339701.41	-	-
8	491970.62	2339679.65	-	-
9	491960.72	2339679.09	-	-
10	491958.84	2339674.3	-	-
11	491984.76	2339664.97	-	-
12	492009.25	2339654.11	-	-
13	492056.98	2339634.23	-	-
14	492057.42	2339635.24	-	-
15	492066.08	2339663.45	-	-
16	492063.89	2339663.34	-	-
17	492058.27	2339663.21	-	-
18	492052.1	2339663.79	-	-
19	492051.95	2339663.8	-	-
20	492050.52	2339663.92	-	-
21	492049.11	2339664.13	-	-
22	492047.71	2339664.43	-	-
23	492046.33	2339664.81	-	-
24	492044.97	2339665.28	-	-



ДОКУМЕНТ ПОДПИСАН  
ЭЛЕКТРОННОЙ ПОДПИСЬЮ

Сертификат: 00ВВ056В7401СВ38D2В3576АСDС8425108

Владелец: ФЕДЕРАЛЬНАЯ СЛУЖБА ГОСУДАРСТВЕННОЙ

РЕГИСТРАЦИИ, КАДАСТРА И КАРТОГРАФИИ

Действителен: с 27.06.2023 по 19.09.2024

полное наименование должности

инициалы, фамилия

## Земельный участок

вид объекта недвижимости

Лист № 14 раздела 4.2

Всего листов раздела 4.2: 24

Всего разделов: 7

Всего листов выписки: 61

24.11.2023г. № КУВИ-001/2023-265427792

Кадастровый номер:

73:23:015001:121

1	2	3	4	5
25	492041.69	2339669.57	-	-
26	492037.73	2339672.86	-	-
27	492033.96	2339675.13	-	-
28	492031.4	2339675.41	-	-
29	492029.22	2339675.24	-	-
30	492028.43	2339675.12	-	-
31	492027.48	2339674.9	-	-
32	492026.55	2339674.63	-	-
33	492025.64	2339674.31	-	-
34	492024.75	2339673.92	-	-
35	492023.89	2339673.48	-	-
36	492023.06	2339672.99	-	-
37	492022.26	2339672.44	-	-
38	492021.49	2339671.85	-	-
39	492020.65	2339671.23	-	-
40	492020.63	2339671.19	-	-
41	492020.59	2339671.13	-	-
42	492020.55	2339671.08	-	-
43	492020.51	2339671.03	-	-
44	492020.46	2339670.98	-	-
45	492020.41	2339670.94	-	-
46	492020.36	2339670.91	-	-
47	492020.31	2339670.87	-	-
48	492020.26	2339670.84	-	-
49	492020.19	2339670.8	-	-
50	492020.13	2339670.77	-	-
51	492020.07	2339670.76	-	-
52	492020.01	2339670.74	-	-
53	492019.94	2339670.72	-	-



ДОКУМЕНТ ПОДПИСАН  
ЭЛЕКТРОННОЙ ПОДПИСЬЮ

Сертификат: 00ВВ056В7401СВ38D2В3576АСDC8425108

Владелец: ФЕДЕРАЛЬНАЯ СЛУЖБА ГОСУДАРСТВЕННОЙ

РЕГИСТРАЦИИ, КАДАСТРА И КАРТОГРАФИИ

Действителен: с 27.06.2023 по 19.09.2024

полное наименование должности

инициалы, фамилия

## Земельный участок

вид объекта недвижимости

Лист № 15 раздела 4.2

Всего листов раздела 4.2: 24

Всего разделов: 7

Всего листов выписки: 61

24.11.2023г. № КУВИ-001/2023-265427792

Кадастровый номер:

73:23:015001:121

1	2	3	4	5
54	492019.88	2339670.71	-	-
55	492019.81	2339670.7	-	-
56	492019.75	2339670.7	-	-
57	492019.68	2339670.7	-	-
58	492019.62	2339670.71	-	-
59	492019.55	2339670.72	-	-
60	492019.49	2339670.74	-	-
61	492019.43	2339670.75	-	-
62	492019.36	2339670.78	-	-
63	492019.3	2339670.8	-	-
64	492019.25	2339670.83	-	-
65	492019.2	2339670.87	-	-
66	492019.14	2339670.9	-	-
67	492019.09	2339670.94	-	-
68	492019.04	2339670.98	-	-
69	492018.99	2339671.03	-	-
70	492018.95	2339671.08	-	-
71	492018.91	2339671.12	-	-
72	492018.87	2339671.18	-	-
73	492018.84	2339671.24	-	-
74	492018.81	2339671.3	-	-
75	492018.78	2339671.36	-	-
76	492018.76	2339671.42	-	-
77	492018.74	2339671.48	-	-
78	492018.72	2339671.55	-	-
79	492018.72	2339671.61	-	-
80	492018.71	2339671.67	-	-
81	492018.71	2339671.74	-	-
82	492018.71	2339671.8	-	-



ДОКУМЕНТ ПОДПИСАН  
ЭЛЕКТРОННОЙ ПОДПИСЬЮ

Сертификат: 00ВВ056В7401СВ38D2В3576АСDС8425108

Владелец: ФЕДЕРАЛЬНАЯ СЛУЖБА ГОСУДАРСТВЕННОЙ

РЕГИСТРАЦИИ, КАДАСТРА И КАРТОГРАФИИ

Действителен: с 27.06.2023 по 19.09.2024

полное наименование должности

инициалы, фамилия

## Земельный участок

вид объекта недвижимости

Лист № 16 раздела 4.2

Всего листов раздела 4.2: 24

Всего разделов: 7

Всего листов выписки: 61

24.11.2023г. № КУВИ-001/2023-265427792

Кадастровый номер:

73:23:015001:121

1	2	3	4	5
83	492018.71	2339671.87	-	-
84	492018.73	2339671.93	-	-
85	492018.74	2339672	-	-
86	492018.76	2339672.06	-	-
87	492019.52	2339674.49	-	-
88	492019.92	2339675.97	-	-
89	492020.01	2339677.88	-	-
90	492020.04	2339678.01	-	-
91	492020.12	2339678.36	-	-
92	492020.18	2339678.71	-	-
93	492020.21	2339679.06	-	-
94	492020.22	2339679.42	-	-
95	492020.21	2339679.78	-	-
96	492020.18	2339680.14	-	-
97	492020.12	2339680.49	-	-
98	492020.04	2339680.83	-	-
99	492019.95	2339681.17	-	-
100	492019.83	2339681.51	-	-
101	492019.68	2339681.84	-	-
102	492019.52	2339682.15	-	-
103	492019.34	2339682.46	-	-
104	492019.14	2339682.76	-	-
105	492018.92	2339683.04	-	-
106	492018.69	2339683.31	-	-
107	492018.44	2339683.56	-	-
108	492018.16	2339683.79	-	-
109	492017.89	2339684.01	-	-
110	492017.59	2339684.21	-	-
111	492016.03	2339685.01	-	-



ДОКУМЕНТ ПОДПИСАН  
ЭЛЕКТРОННОЙ ПОДПИСЬЮ

Сертификат: 00ВВ056В7401СВ38D2В3576АСDC8425108

Владелец: ФЕДЕРАЛЬНАЯ СЛУЖБА ГОСУДАРСТВЕННОЙ

РЕГИСТРАЦИИ, КАДАСТРА И КАРТОГРАФИИ

Действителен: с 27.06.2023 по 19.09.2024

полное наименование должности

инициалы, фамилия

## Земельный участок

вид объекта недвижимости

Лист № 17 раздела 4.2

Всего листов раздела 4.2: 24

Всего разделов: 7

Всего листов выписки: 61

24.11.2023г. № КУВИ-001/2023-265427792

Кадастровый номер:

73:23:015001:121

1	2	3	4	5
112	492015.04	2339685.19	-	-
113	492012.75	2339684.56	-	-
114	492010.57	2339683.24	-	-
115	492008.69	2339681.6	-	-
116	492006.51	2339680.32	-	-
117	492003.82	2339678.19	-	-
118	492001.29	2339676.04	-	-
119	491998.75	2339673.24	-	-
120	491996.6	2339670.51	-	-
121	491995.84	2339669.73	-	-
122	491983.95	2339675.37	-	-
123	491994.92	2339678.86	-	-
124	491999.11	2339681.26	-	-
125	492000.36	2339682.43	-	-
126	492006.55	2339688.84	-	-
127	492007.56	2339690.89	-	-
128	492007.96	2339693.07	-	-
129	492007.49	2339694.57	-	-
130	492004.72	2339699.06	-	-
131	492000.45	2339704.22	-	-
132	491997.76	2339708.18	-	-
133	491996.35	2339710.26	-	-
134	491991.59	2339714.98	-	-
135	491990.48	2339715.76	-	-
136	491989.49	2339716.55	-	-
137	491988.56	2339717.4	-	-
138	491987.68	2339718.29	-	-
139	491986.87	2339719.24	-	-
140	491986.11	2339720.25	-	-



ДОКУМЕНТ ПОДПИСАН  
ЭЛЕКТРОННОЙ ПОДПИСЬЮ

Сертификат: 00ВВ056В7401СВ38D2В3576АСDC8425108

Владелец: ФЕДЕРАЛЬНАЯ СЛУЖБА ГОСУДАРСТВЕННОЙ

РЕГИСТРАЦИИ, КАДАСТРА И КАРТОГРАФИИ

Действителен: с 27.06.2023 по 19.09.2024

полное наименование должности

инициалы, фамилия

## Земельный участок

вид объекта недвижимости

Лист № 18 раздела 4.2

Всего листов раздела 4.2: 24

Всего разделов: 7

Всего листов выписки: 61

24.11.2023г. № КУВИ-001/2023-265427792

Кадастровый номер:

73:23:015001:121

1	2	3	4	5
141	491982.04	2339725.15	-	-
142	491979.39	2339728.52	-	-
143	491978.23	2339730.38	-	-
144	491978.07	2339730.98	-	-
145	491977.89	2339731.94	-	-
146	491977.76	2339732.89	-	-
147	491977.7	2339733.86	-	-
148	491977.71	2339734.83	-	-
149	491977.76	2339735.79	-	-
150	491977.88	2339736.75	-	-
151	491978.07	2339737.7	-	-
152	491978.3	2339738.64	-	-
153	491978.6	2339739.55	-	-
154	491978.95	2339740.45	-	-
155	491979.37	2339741.32	-	-
156	491979.83	2339742.17	-	-
157	491980.34	2339742.98	-	-
158	491980.92	2339743.77	-	-
159	491981.53	2339744.51	-	-
160	491982.19	2339745.22	-	-
161	491982.89	2339745.88	-	-
162	491983.63	2339746.49	-	-
163	491984.42	2339747.07	-	-
164	491985.23	2339747.58	-	-
165	491986.08	2339748.05	-	-
166	491986.95	2339748.46	-	-
167	491987.85	2339748.82	-	-
168	491988.77	2339749.11	-	-
169	491989.7	2339749.36	-	-



ДОКУМЕНТ ПОДПИСАН  
ЭЛЕКТРОННОЙ ПОДПИСЬЮ

Сертификат: 00ВВ056В7401СВ38D2В3576АСDC8425108

Владелец: ФЕДЕРАЛЬНАЯ СЛУЖБА ГОСУДАРСТВЕННОЙ

РЕГИСТРАЦИИ, КАДАСТРА И КАРТОГРАФИИ

Действителен: с 27.06.2023 по 19.09.2024

полное наименование должности

инициалы, фамилия

## Земельный участок

вид объекта недвижимости

Лист № 19 раздела 4.2

Всего листов раздела 4.2: 24

Всего разделов: 7

Всего листов выписки: 61

24.11.2023г. № КУВИ-001/2023-265427792

Кадастровый номер:

73:23:015001:121

1	2	3	4	5
170	491990.65	2339749.54	-	-
171	491991.61	2339749.67	-	-
172	491992.57	2339749.72	-	-
173	491993.53	2339749.72	-	-
174	491994.53	2339749.99	-	-
175	491995.72	2339750.23	-	-
176	491996.91	2339750.39	-	-
177	491998.12	2339750.48	-	-
178	491999.32	2339750.5	-	-
179	492000.53	2339750.44	-	-
180	492001.72	2339750.3	-	-
181	492002.92	2339750.1	-	-
182	492004.09	2339749.81	-	-
183	492005.24	2339749.44	-	-
184	492011.27	2339748.01	-	-
185	492017.33	2339746.89	-	-
186	492022.28	2339744.95	-	-
187	492024.31	2339744.04	-	-
188	492026.59	2339742.71	-	-
189	492031.08	2339740.98	-	-
190	492035.49	2339739.22	-	-
191	492035.56	2339739.16	-	-
192	492035.6	2339739.12	-	-
193	492035.66	2339739.07	-	-
194	492035.71	2339739.02	-	-
195	492035.75	2339738.97	-	-
196	492035.8	2339738.91	-	-
197	492035.84	2339738.84	-	-
198	492035.87	2339738.79	-	-



ДОКУМЕНТ ПОДПИСАН  
ЭЛЕКТРОННОЙ ПОДПИСЬЮ

Сертификат: 00ВВ056В7401СВ38D2В3576АСDC8425108

Владелец: ФЕДЕРАЛЬНАЯ СЛУЖБА ГОСУДАРСТВЕННОЙ

РЕГИСТРАЦИИ, КАДАСТРА И КАРТОГРАФИИ

Действителен: с 27.06.2023 по 19.09.2024

полное наименование должности

инициалы, фамилия



## Земельный участок

вид объекта недвижимости

Лист № 20 раздела 4.2

Всего листов раздела 4.2: 24

Всего разделов: 7

Всего листов выписки: 61

24.11.2023г. № КУВИ-001/2023-265427792

Кадастровый номер:

73:23:015001:121

1	2	3	4	5
199	492035.89	2339738.72	-	-
200	492035.92	2339738.66	-	-
201	492035.95	2339738.6	-	-
202	492035.97	2339738.52	-	-
203	492035.98	2339738.46	-	-
204	492035.98	2339738.38	-	-
205	492035.99	2339738.32	-	-
206	492035.99	2339738.24	-	-
207	492035.99	2339738.18	-	-
208	492035.98	2339738.1	-	-
209	492035.96	2339738.03	-	-
210	492035.94	2339737.96	-	-
211	492035.92	2339737.89	-	-
212	492035.9	2339737.83	-	-
213	492035.87	2339737.76	-	-
214	492035.84	2339737.7	-	-
215	492035.79	2339737.64	-	-
216	492035.75	2339737.59	-	-
217	492035.71	2339737.54	-	-
218	492035.66	2339737.48	-	-
219	492035.61	2339737.43	-	-
220	492035.56	2339737.38	-	-
221	492035.51	2339737.34	-	-
222	492035.44	2339737.31	-	-
223	492035.38	2339737.28	-	-
224	492035.31	2339737.24	-	-
225	492035.25	2339737.22	-	-
226	492034.1	2339736.91	-	-
227	492031.8	2339737.12	-	-



ДОКУМЕНТ ПОДПИСАН  
ЭЛЕКТРОННОЙ ПОДПИСЬЮ

Сертификат: 00ВВ056В7401СВ38D2В3576АСDС8425108

Владелец: ФЕДЕРАЛЬНАЯ СЛУЖБА ГОСУДАРСТВЕННОЙ

РЕГИСТРАЦИИ, КАДАСТРА И КАРТОГРАФИИ

Действителен: с 27.06.2023 по 19.09.2024

полное наименование должности

инициалы, фамилия

## Земельный участок

вид объекта недвижимости

Лист № 21 раздела 4.2

Всего листов раздела 4.2: 24

Всего разделов: 7

Всего листов выписки: 61

24.11.2023г. № КУВИ-001/2023-265427792

Кадастровый номер:

73:23:015001:121

1	2	3	4	5
228	492028.19	2339737.39	-	-
229	492023.99	2339737.18	-	-
230	492020.58	2339736.33	-	-
231	492020.43	2339736.29	-	-
232	492020.16	2339736.21	-	-
233	492019.9	2339736.11	-	-
234	492019.64	2339735.98	-	-
235	492019.39	2339735.85	-	-
236	492019.15	2339735.7	-	-
237	492018.92	2339735.54	-	-
238	492018.71	2339735.36	-	-
239	492018.49	2339735.16	-	-
240	492018.29	2339734.97	-	-
241	492018.12	2339734.74	-	-
242	492017.95	2339734.52	-	-
243	492017.8	2339734.28	-	-
244	492017.66	2339734.03	-	-
245	492017.53	2339733.78	-	-
246	492017.42	2339733.51	-	-
247	492017.34	2339733.25	-	-
248	492017.27	2339732.97	-	-
249	492017.21	2339732.69	-	-
250	492017.17	2339732.42	-	-
251	492017.16	2339732.14	-	-
252	492017.15	2339731.86	-	-
253	492017.17	2339731.57	-	-
254	492017.2	2339731.28	-	-
255	492017.25	2339731.01	-	-
256	492017.32	2339730.73	-	-



ДОКУМЕНТ ПОДПИСАН  
ЭЛЕКТРОННОЙ ПОДПИСЬЮ

Сертификат: 00ВВ056В7401СВ38Д2В3576АСDC8425108

Владелец: ФЕДЕРАЛЬНАЯ СЛУЖБА ГОСУДАРСТВЕННОЙ

РЕГИСТРАЦИИ, КАДАСТРА И КАРТОГРАФИИ

Действителен: с 27.06.2023 по 19.09.2024

полное наименование должности

инициалы, фамилия

## Земельный участок

вид объекта недвижимости

Лист № 22 раздела 4.2

Всего листов раздела 4.2: 24

Всего разделов: 7

Всего листов выписки: 61

24.11.2023г. № КУВИ-001/2023-265427792

Кадастровый номер:

73:23:015001:121

1	2	3	4	5
257	492017.4	2339730.46	-	-
258	492017.5	2339730.2	-	-
259	492017.63	2339729.94	-	-
260	492017.76	2339729.69	-	-
261	492017.91	2339729.46	-	-
262	492018.08	2339729.22	-	-
263	492018.25	2339729	-	-
264	492018.44	2339728.8	-	-
265	492018.65	2339728.6	-	-
266	492018.86	2339728.42	-	-
267	492019.09	2339728.25	-	-
268	492019.34	2339728.09	-	-
269	492019.58	2339727.95	-	-
270	492019.84	2339727.83	-	-
271	492020.1	2339727.73	-	-
272	492029.31	2339722.76	-	-
273	492034.69	2339719.4	-	-
274	492038.96	2339718.12	-	-
275	492041.84	2339717.73	-	-
276	492047	2339717.95	-	-
277	492052.15	2339717.4	-	-
278	492056.5	2339716.57	-	-
279	492060.91	2339715.21	-	-
280	492063.56	2339713.93	-	-
281	492063.94	2339713.78	-	-
282	492064.34	2339713.61	-	-
283	492064.71	2339713.42	-	-
284	492065.09	2339713.2	-	-
285	492065.44	2339712.95	-	-



ДОКУМЕНТ ПОДПИСАН  
ЭЛЕКТРОННОЙ ПОДПИСЬЮ

Сертификат: 00ВВ056В7401СВ38Д2В3576АСДС8425108

Владелец: ФЕДЕРАЛЬНАЯ СЛУЖБА ГОСУДАРСТВЕННОЙ

РЕГИСТРАЦИИ, КАДАСТРА И КАРТОГРАФИИ

Действителен: с 27.06.2023 по 19.09.2024

полное наименование должности

инициалы, фамилия

## Земельный участок

вид объекта недвижимости

Лист № 23 раздела 4.2

Всего листов раздела 4.2: 24

Всего разделов: 7

Всего листов выписки: 61

24.11.2023г. № КУВИ-001/2023-265427792

Кадастровый номер:

73:23:015001:121

1	2	3	4	5
286	492065.77	2339712.68	-	-
287	492066.1	2339712.4	-	-
288	492066.4	2339712.09	-	-
289	492066.68	2339711.77	-	-
290	492066.94	2339711.42	-	-
291	492067.18	2339711.07	-	-
292	492067.4	2339710.7	-	-
293	492067.59	2339710.32	-	-
294	492067.76	2339709.92	-	-
295	492067.91	2339709.52	-	-
296	492068.03	2339709.1	-	-
297	492068.11	2339708.68	-	-
298	492068.18	2339708.25	-	-
299	492068.21	2339707.83	-	-
300	492068.23	2339707.41	-	-
301	492068.21	2339706.98	-	-
302	492068.17	2339706.55	-	-
303	492068.09	2339706.12	-	-
304	492068	2339705.71	-	-
305	492067.86	2339703.83	-	-
306	492067.82	2339703.6	-	-
307	492067.78	2339703.25	-	-
308	492067.77	2339702.89	-	-
309	492067.77	2339702.53	-	-
310	492067.8	2339702.18	-	-
311	492067.86	2339701.82	-	-
312	492067.94	2339701.47	-	-
313	492068.03	2339701.12	-	-
314	492068.15	2339700.79	-	-



ДОКУМЕНТ ПОДПИСАН  
ЭЛЕКТРОННОЙ ПОДПИСЬЮ

Сертификат: 00ВВ056В7401СВ38D2В3576АСDC8425108

Владелец: ФЕДЕРАЛЬНАЯ СЛУЖБА ГОСУДАРСТВЕННОЙ

РЕГИСТРАЦИИ, КАДАСТРА И КАРТОГРАФИИ

Действителен: с 27.06.2023 по 19.09.2024

полное наименование должности

инициалы, фамилия

## Земельный участок

вид объекта недвижимости

Лист № 24 раздела 4.2

Всего листов раздела 4.2: 24

Всего разделов: 7

Всего листов выписки: 61

24.11.2023г. № КУВИ-001/2023-265427792

Кадастровый номер:

73:23:015001:121

1	2	3	4	5
315	492068.29	2339700.45	-	-
316	492068.45	2339700.14	-	-
317	492068.62	2339699.82	-	-
318	492068.82	2339699.53	-	-
319	492069.03	2339699.24	-	-
320	492069.28	2339698.97	-	-
321	492069.52	2339698.71	-	-
322	492069.79	2339698.47	-	-
323	492070.07	2339698.25	-	-
324	492070.36	2339698.04	-	-
325	492070.67	2339697.85	-	-
326	492070.98	2339697.69	-	-
327	492071.65	2339697.72	-	-
328	492072.09	2339697.89	-	-
329	492074.46	2339698.77	-	-
330	492076.89	2339699.49	-	-
331	492077.17	2339699.55	-	-
332	492083.22	2339719.27	-	-
1	492089.11	2339724.16	-	-



ДОКУМЕНТ ПОДПИСАН  
ЭЛЕКТРОННОЙ ПОДПИСЬЮ

Сертификат: 00ВВ056В7401СВ38D2В3576АСDC8425108

Владелец: ФЕДЕРАЛЬНАЯ СЛУЖБА ГОСУДАРСТВЕННОЙ

РЕГИСТРАЦИИ, КАДАСТРА И КАРТОГРАФИИ

Действителен: с 27.06.2023 по 19.09.2024

полное наименование должности

инициалы, фамилия